

# Bjerregrav Sydøst

## Bebyggelse fra ældre middelalder

Kamilla Fiedler Terkildsen

Kulturhistorisk rapport 90, 2017

Bygherre: Møldrup Kommune

ISBN 978-87-92778-56-7



**VIBORG  
MUSEUM**

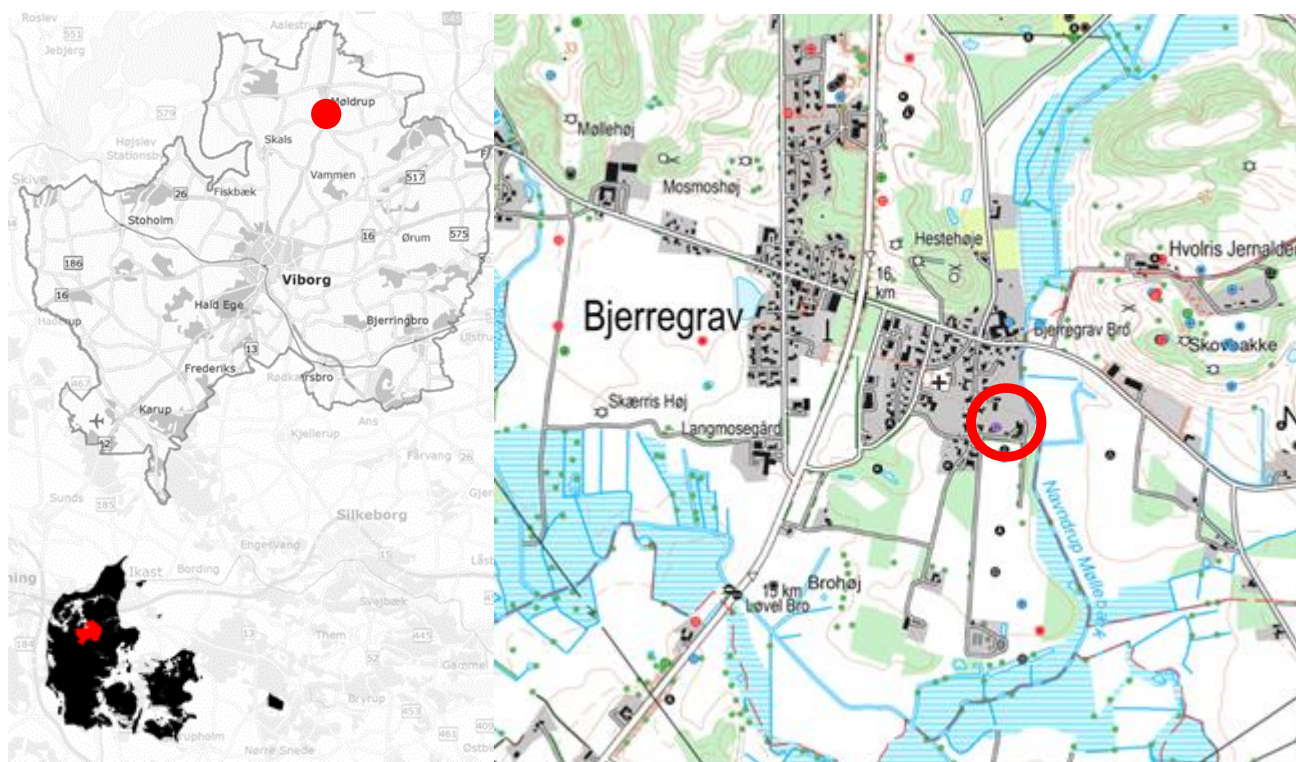


## Indledning

I forbindelse med planer om udstykning af matrikel 2aa, og 2ai Bjerregrav By, V. Bjerregrav (hhv. Møllebækvej 5b og 11b) blev arealet prøvegravet i 2002. Beslutningen om en prøvegravning blev truffet på baggrund af, at der i området umiddelbart syd for var fundet, hvad der var tolket som bebyggelse spor fra yngre jernalder.

Mens der ikke var spor af fortidsminder på den nordlige grund, var der på den sydlige omfattende spor af bebyggelse. Da der fire år senere var planer om byggeri på grunden, blev en udgravning sat i gang i efteråret 2006.

Mange spor dukkede op under mulden. De viste sig at stamme fra en gård fra den tidlige del af middelalderen (ca. 1000-1300 e. Kr.). Disse spor vil blive præsenteret i det følgende afsnit.



Udgravningen er markeret med en rød ring.

Viborg Museums j. nr.:  
Lokalitetsnavn:  
Sogn og kommune:  
Fund og Fortidsminder:

VSM G240  
Bjerregrav Sydøst  
Vester Bjerregrav Sogn i Viborg Kommune.  
131203-61, -66, -73

Forsidefoto:

Moderne luftfoto fra 2016 med plan af de udgravede huse markeret.

Copyright

Viborg Museum 2017

Rapporten indeholder data fra Styrelsen for Dataforsyning og Effektivisering, WMS-tjenesten

## En udgravning

Ved en udgravning rømmes pløjelaget (mulden) af med en maskine med en bred skovl. Der kan i pløjelaget være genstande fra den underliggende bebyggelse, men de fleste spor må formodes at være ødelagt ved mange års pløjning. Under pløjelaget ses sporene af nedgravninger som mørke pletter. Og så går jagten ind på mønstre, der viser, at der her har været forskellige konstruktioner som huse og hegn.

Dernæst snittes anlæggene. Det betyder, at de undersøges ved at halvdelen graves væk, så dybden, bredden og fylden kan registreres.



Figur 1. Muldafrømningen er i gang.



Figur 2. Stolpehul, der er snittet. Man kan tydelig se formen af stolpen. Det meget rødbrændte materiale tyder på, at huset er brændt ned.

Der tages også jordprøver af nogle af stolpehullerne. Jordprøverne tørres og "vaskes" på en særlig måde (floteres), så trækul, forkullet korn og andre former for forkullet materiale kan samles op.

Det forkullede materiale kan f.eks. bruges til at fortælle om, hvilke planter man udnyttede, men det kan også bruges til en datering af pladsen ved hjælp af kulstof 14-datering ( $^{14}\text{C}$  datering).

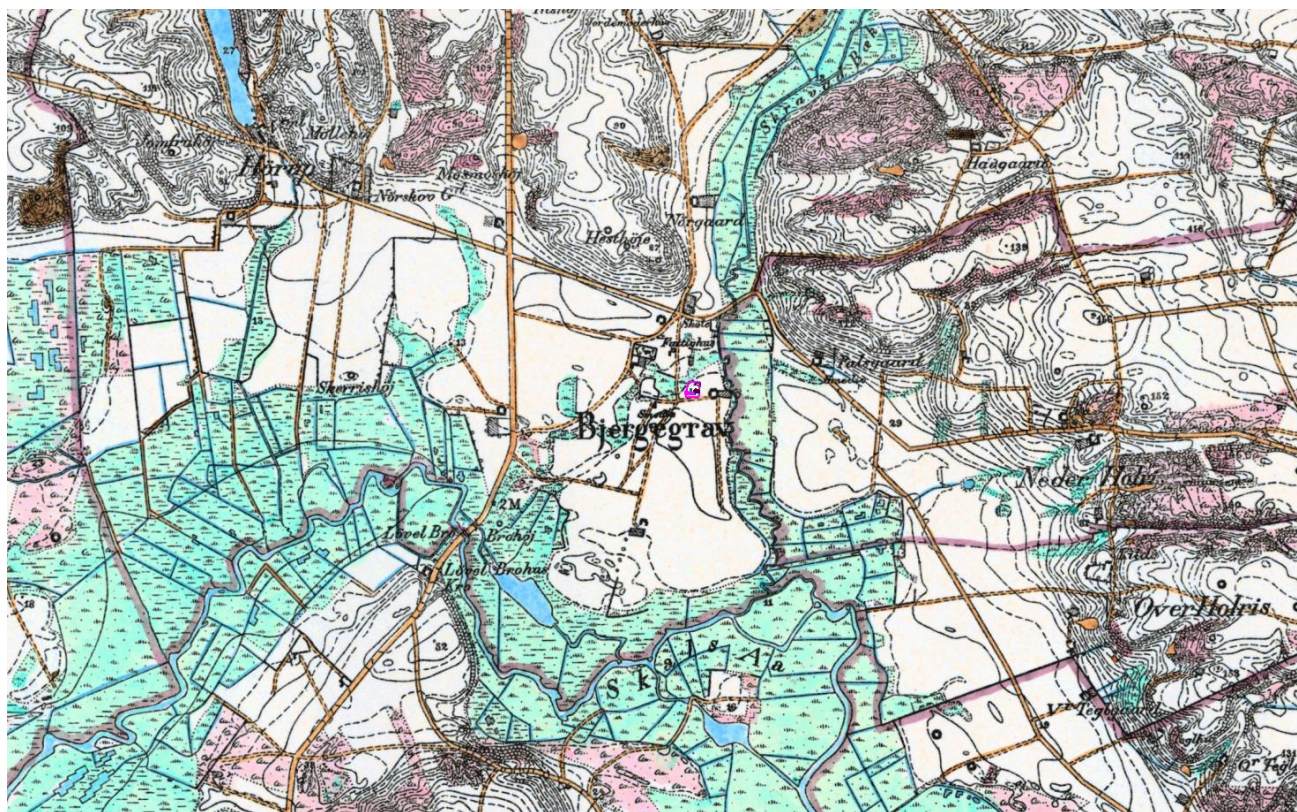
### $^{14}\text{C}$ datering

Alle levende organismer optager det radioaktive kulstof  $^{14}\text{C}$ . Når organismen dør stopper optagelsen og den mængde  $^{14}\text{C}$ , der er blevet optaget begynder at henfalde til ikke-radioaktivt kulstof  $^{12}\text{C}$ . Efter 5730 år er kun halvdelen af den oprindelige mængde  $^{14}\text{C}$  tilbage. Måler man mængden af  $^{14}\text{C}$  i en prøve, kan man således regne ud, hvornår organismen døde. Man må dog regne med en usikkerhed på mindst 100 år i  $^{14}\text{C}$ -dateringer.

## Det omkringliggende landskab

Det udgravede område ligger i den sydvestlige del af det nuværende Bjerregrav. Placeringen i landskabet er meget signifikant, idet Navndrup Bæk løber forbi omkring 70 meter øst for det udgravede område. Navndrup Bæk løber sammen med Skals Å ca. 700 meter længere mod syd, hvorfra Skals å bugter sig i nordvestlig retning og således afgrænser området mod syd-vest.

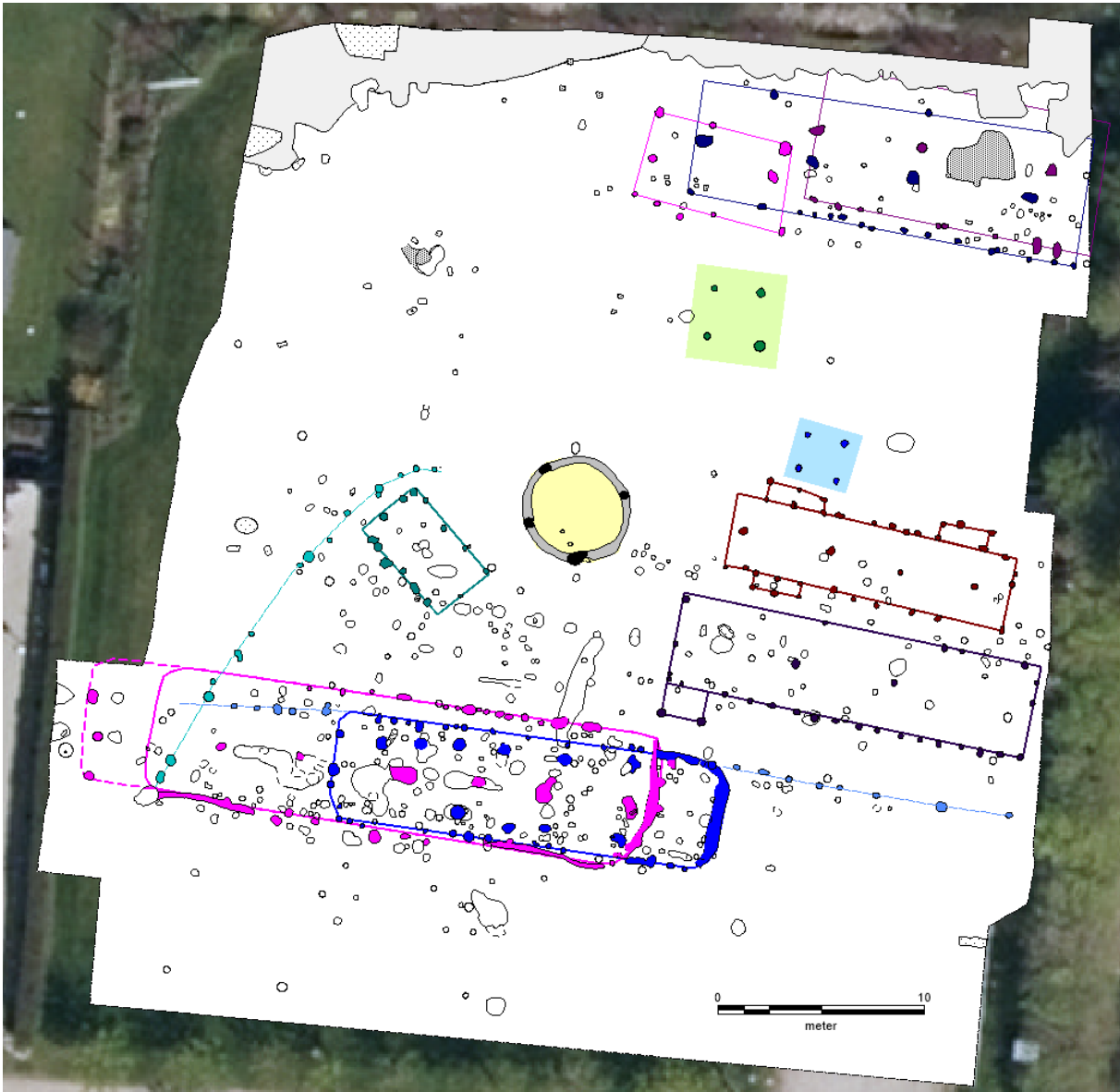
Bebyggelsen ligger således på et stort, fladt næs, der er afgrænset af et engområde umiddelbart nord for det udgravede område. Blot få hundrede meter længere mod nord stiger terrænet med kuperede bakkedrag. Således kommer bebyggelsen nærmest til at ligge på en ø. De mange engområder har givet gode grænsningsmuligheder. Det plane område syd for har desuden givet gode muligheder for dyrkning - netop her er der også ved tidligere prøvegravninger konstateret spor af agersystem, som meget nemt kan være fra samme tid som bebyggelsen.



Figur 3. På de høje målebordsblade fra sidste halvdel af 1800-tallet ses det tydeligt, hvordan området ligger helt omgivet af engområder langs åerne.

## Udgravningen

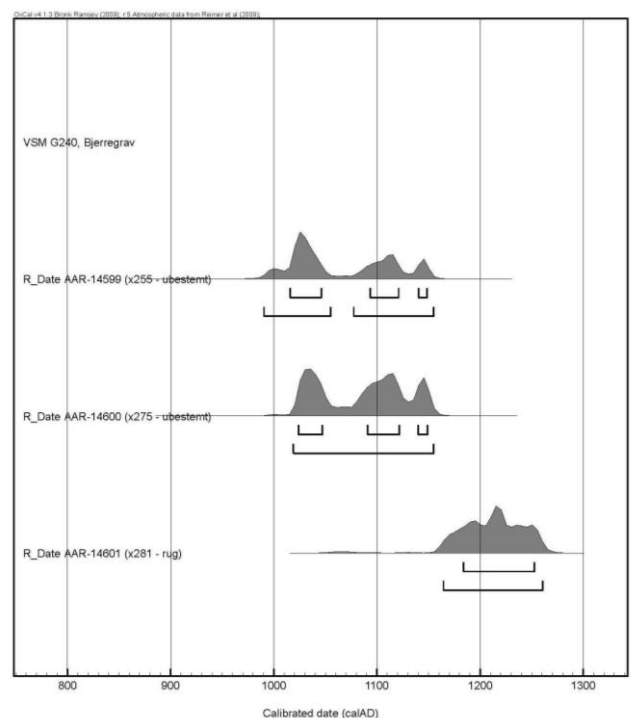
Godt 2100 kvadratmeter blev undersøgt ved udgravningen, men da vi efter prøvegravning og under udgravningen troede, at bebyggelsen var fra yngre jernalder (200-700 e.Kr), gav det nogle udfordringer omkring tolkningen af det, vi fandt. Bedre blev det ikke af, at der hist og her blev fundet gruber med lerkarskår fra den ældste jernalder, så tolkningerne gav store hovedbrud.



Figur 4. Oversigt over udgravningsfeltet

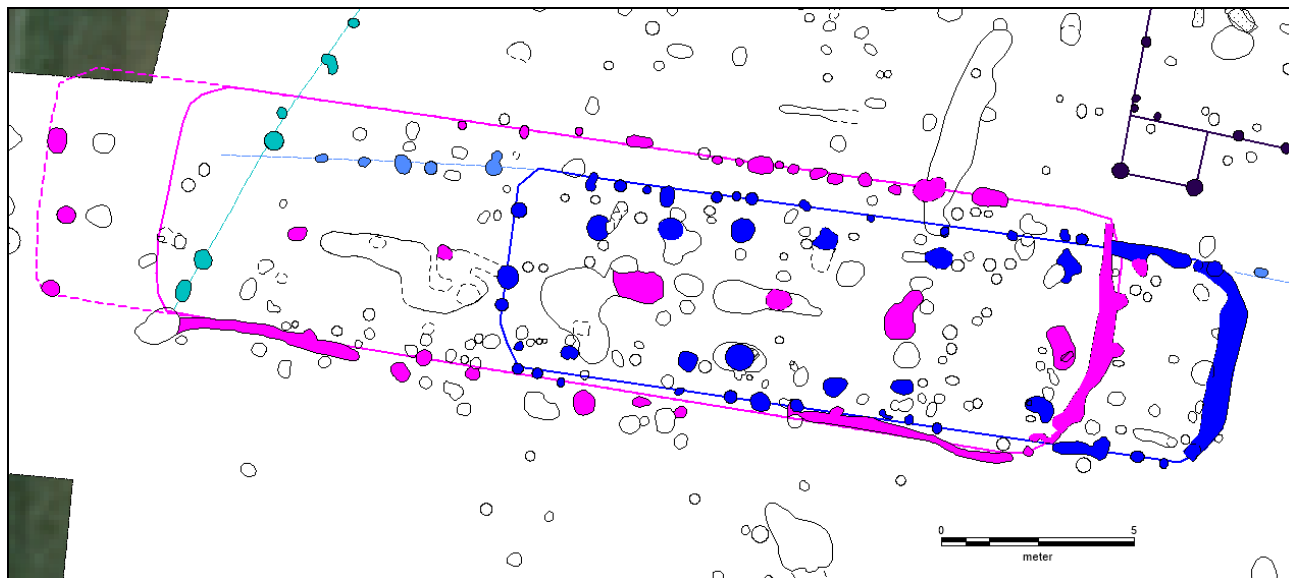
Løsningen viste sig at komme i form af kulstof 14-dateringer ( $^{14}\text{C}$ -dateringer – se faktaboks s. 3). Tre  $^{14}\text{C}$ -dateringer af pladsen lå nemlig mellem 1000-1300 e.Kr., og med denne datering på plads, var det en helt anden type huse, vi ville kunne forvente at finde. Pludselig begyndte brikkerne således at falde på plads.

Figur 5. De tre C14-dateringer på pladsen. De to falder omkring 1000-1175, mens den sidste ser ud til at ligge mellem 1150 og 1275. Når en plads har været beboet i lang tid, er der en risiko for, at materialet fra de forskellige perioder bliver blandet, og derfor må dateringerne opfattes som en datering af pladsen mere end af de enkelte konstruktioner.



## Husene

De ældste og største huse på pladsen ligger på pladsens sydlige del. De har efterfulgt hinanden på samme sted, så stolper og vægforløb ligger oven i hinanden. Det har ikke været helt nemt at udrede, hvilke stolper der hører til hvilket hus.



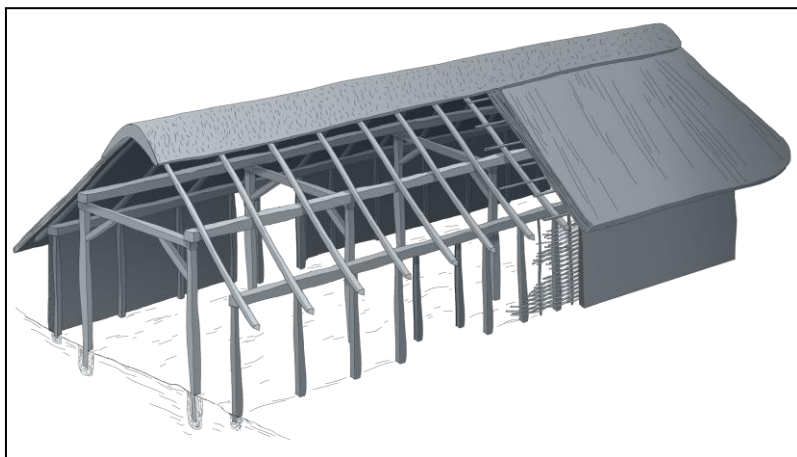
Figur 6. Pladsens formentligt ældste huse. Huset markeret med blå er det ældste, men det at de ligger lige oven i hinanden antyder, at de har efterfulgt hinanden.

Det hus, der er markeret med blå, ser ud til at være ældst. Huset er formentlig en type med sætvis tagbærende stolper inde i huset og en væg, der dels ses som en gravet grøft dels som enkeltstående stolper.

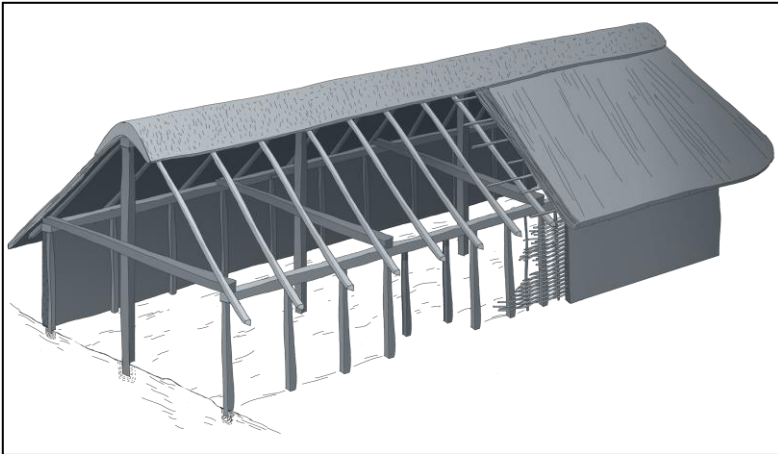
Huset var ca. 19 m langt, 5,3 meter bredt, og har altså haft ca. 100 m<sup>2</sup> under tag. Der er formentligt tale om gårdens hovedhus, hvor der har været beboelse i den ene ende og stald i den anden ende.

Huse med sætvist tagbærende stolper er en hustype, der kendes tilbage fra bronzealderen, og som er i brug gennem hele jernalderen op til slutningen af vikingetid/ tidlig middelalder. Det var den type huse, vi forventede at finde på pladsen. Netop omkring år 1000 afløses hustypen af andre hustyper med anderledes grundplaner, og det var det, der gav os udfordringerne, mens vi gravede.

Skiftet i måde at bygge på ses ganske tydeligt ved denne udgravning, for stort set samme sted er der efterfølgende opført et nyt hus (markeret med pink). Konstruktionsformen er ændret lidt. Huset har således kun haft én række tagbærende stolper midt i huset (denne hustype kaldes midtsule-huse). Som i det tidligere hus er væggen dels nedgravet som væggrøft, dels med enkeltstående stolper. Huset er dårligt



Figur 7. Rekonstruktionstegning af et treskibet langhus, med sætvis tagbærende stolper. Illustration: Jeanette Nørgaard, © Viborg Museum.



bevaret mod nordvest, og det er derfor svært med sikkerhed at sige noget om husets længde. Det har formentlig været enten ca. 24 meter eller ca. 28 meter langt og 6,3 meter bredt, så i alt 150-170 m<sup>2</sup> var under tag. Begge huse ser ud til at have rundede gavle.

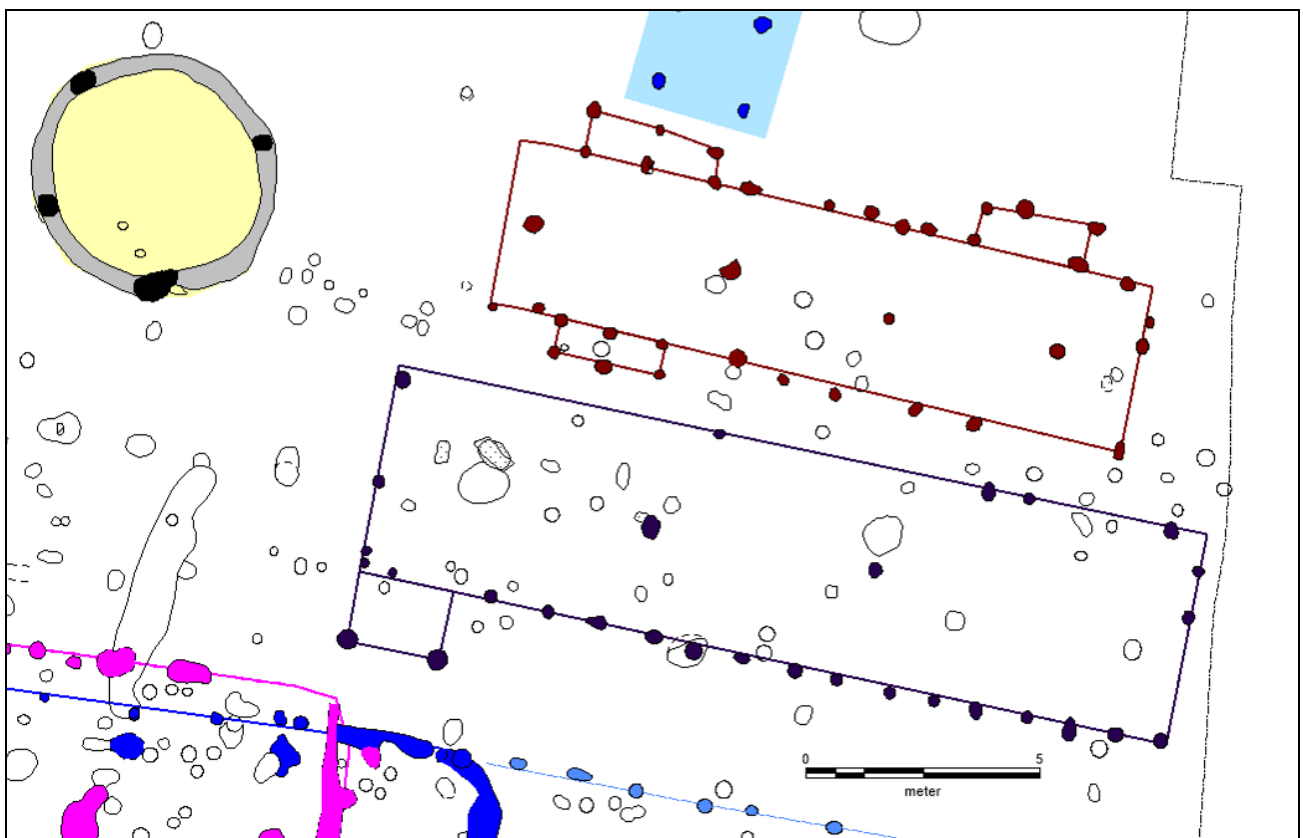
Nord-vest for de to nævnte huse ligger der endnu to huse. Det er ligeledes to huse med én række tagbærende stolper i midten. Disse huse har dog en lidt anderledes grundplan, idet de formodes at have rette gavle og "udskud" langs væglinjen.

Figur 8. Rekonstruktionstegning af midtsule-hus med tagbærende stolper stående midt i huset. Illustration: Jeanette Nørgaard, © Viborg Museum

De to huse ligger så tæt, at det ikke er sandsynligt, at de er samtidige. Det er ikke muligt at sige, hvilket

der er ældst, og hvilket der er yngst. Et forsigtigt gæt er, at det sydligste er det ældste, hvis gården langsomt har bevæget sig mod nord, men det kan ikke afgøres med sikkerhed. Begge huse er dårligt bevarede, hvilket har den konsekvens at en del af vægforløbene mangler.

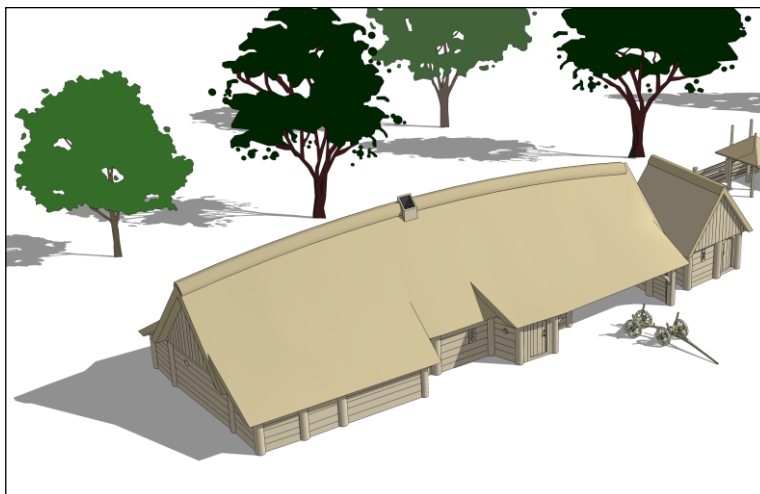
Husene er såkaldte udskudshuse. Det vil sige, at der langs væggen er små "udskud" - udbygninger. Udskudene kan have haft forskellige funktioner så som vindfang, bryggers, tilbygning til et rum eller, hvis adgangen til dem var udefra, et redskabsrum eller en vognport. Udskudene her er 2-2,5 meter bredde og 1-1,5 m dybe, mens de andre steder kan være større. Antallet af udskud har formentlig været afhængigt af behovet.



Figur 9. Oversigtsplan over de to udskudshuse.

Det sydligste hus har været ca. 17,5 meter langt og 4,5 m bredt og med et enkelt udskud. I alt ca. 80-85 m<sup>2</sup>. Det nordligste hus har været ca. 14 m langt og 3,6 meter bredt med tre udskud. I alt ca. 55 m<sup>2</sup>.

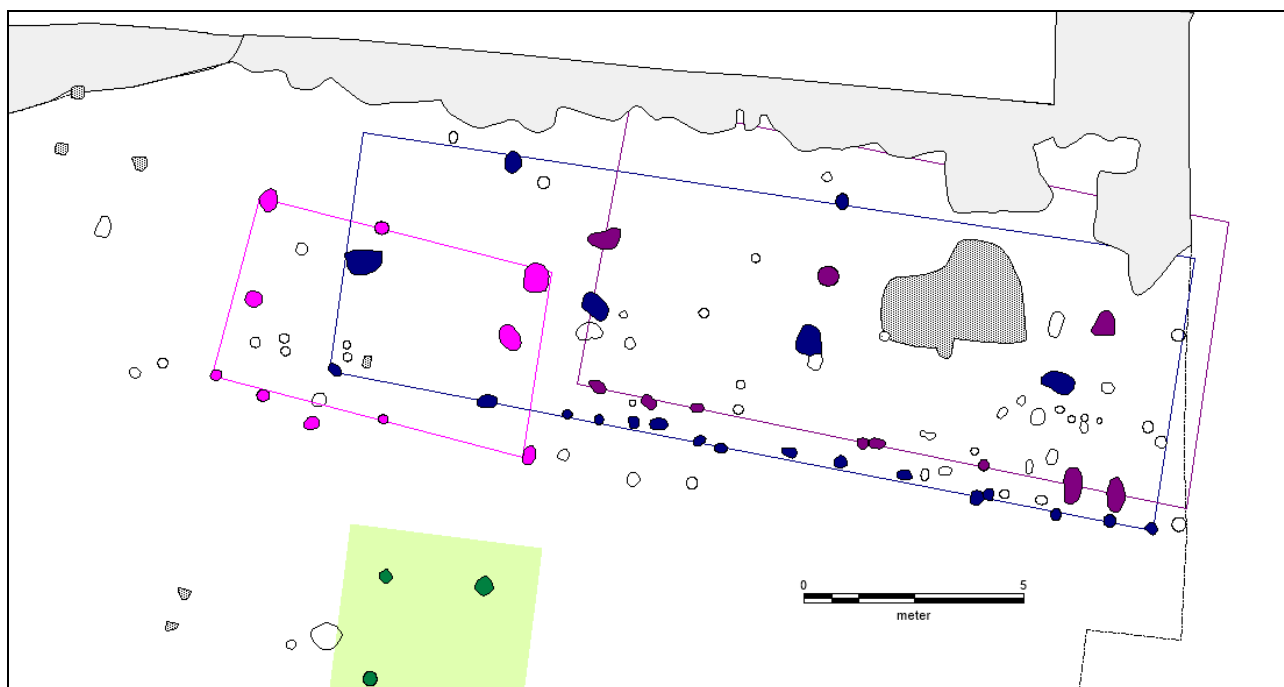
Udskuds-huse dateres typisk til første halvdel af middelalderen (1000-1300), og de er formentlig lidt senere, end de to førnævnte huse, der ligger syd for. Det kan meget nemt tænkes, de er erstatninger efter de to første huse.



Figur 10. Rekonstruktionstegning af et udskudshus. Det er dog større end de her undersøgte. Illustration: Jørgen Andersen, Museum Sønderjylland – Arkæologi Haderslev.

Taggene på husene har formentlig været stråtage, som det kendes stort set op til i dag. Husenes vægge ses som spor af af spredt-stillede stolper, hvilket tyder på, at det har været vægge af risflet med lerklining. Andre steder har væggene, som eksemplet på **Fejl! Henvisningskilde ikke fundet.** viser, været af træ. Men træ var en værdifuld ressource, som man har sparet på, hvis man ikke havde rigeligt til rådighed.

Hvis de to udskudshuse her opfattes som efterfølgende til de syd for liggende huse, må de opfattes som hovedhuse eller beboeshuse. De er betydeligt mindre end de tidligere, men det skal ses i lyset af, at der opstår en øget funktionsdeling i husene. Det betyder, at et hus indeholder færre funktioner end tidligere. Således havde dyrene f.eks. deres egen stald, og forskellige større og mindre huse var knyttet til gården som værksteder og oplagring.



Figur 11. Oversigtsplan over de tre midtsulehuse, mulige stalde i den nordlige del af udgravningen.



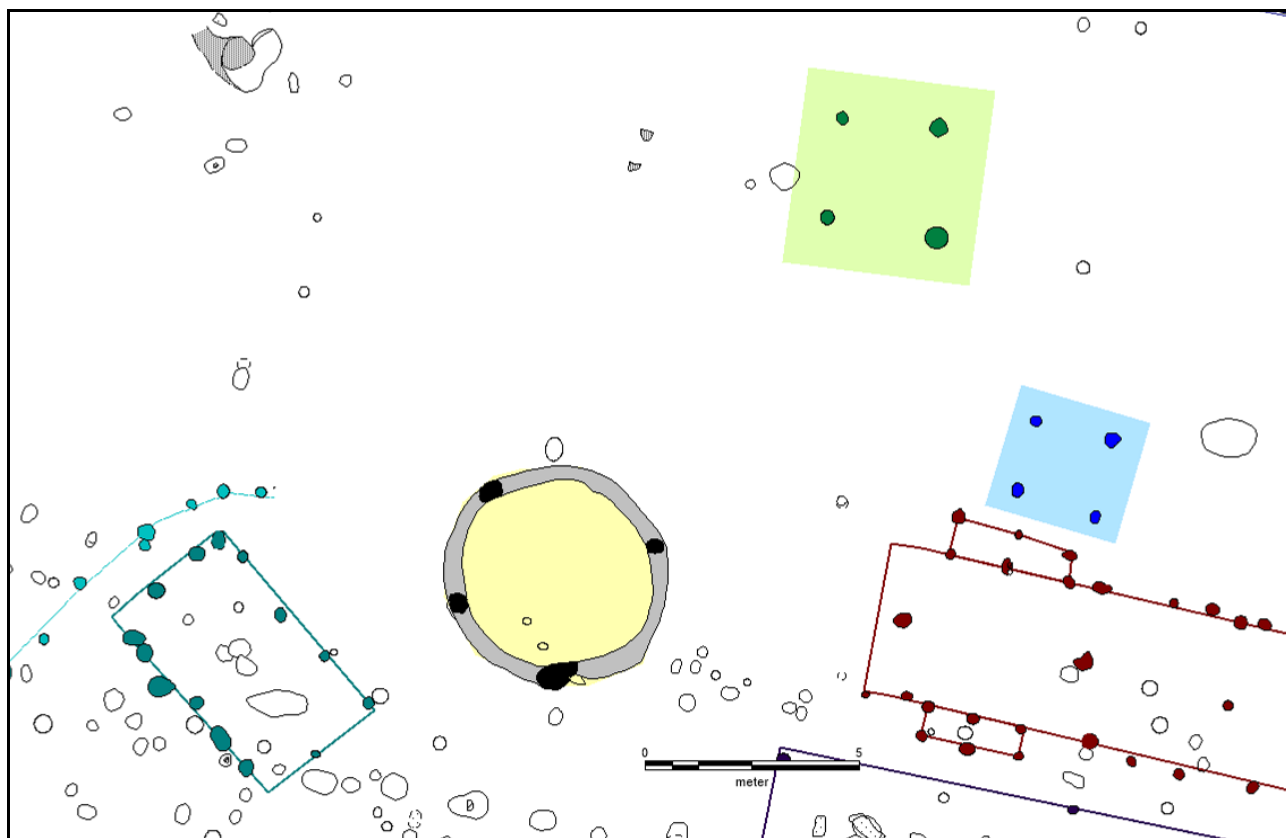
Selvom det nok ikke er hele gårdsområdet, der er blevet undersøgt, er der også inden for det undersøgte område flere andre huse.

Således ligger der mod nord tre formodede huse. De ligger helt ud til engområdet, så hvis der er tale om staldbygninger, har det været nemt, når kvæget skulle på græs.

Husene ligger "oven i hinanden" og kan altså ikke have ligget der samtidigt. De er hhv. 14 x 6,5, 19 x 5,9 og 7 x 4,1 m. Der er tale om midtsule-huse, der generelt ikke er særligt velbevarede, idet væggen ned mod det lavereliggende engområde stort set ikke er bevaret. Der er heller ingen tegn på udskud. De dårligt bevarede vægforløb gør det svært at tolke husene. En tese kunne være, at der her er tale om staldbygninger til kvæget.

Rundt på pladsen ses også flere mindre bygninger med kun fire stolper. To af disse er formodentlig staklader eller *4-stolpe-anlæg*, som de kaldes i arkæologien – små konstruktioner til at løfte korn, hø og halm fra jorden og dermed holde kvæg og gnavere ude af det, og samtidig opbevare det under tag, så det kunne holdes tørt.

Der blev længere mod vest også undersøgt et lille hus. Der er formentligt tale om et lille værkstedshus eller lignende. Umiddelbart ser det ud til at være et ramme-hus eller et et-skibet hus, altså et hus hvor de tagbærende stolper er i væggen, og ikke inde i huset, som de tidligere beskrevne.



Figur 12. Planer over pladsens småhuse; 4-stolpe-anlæg (grøn og blå), ringgrøfts-konstruktion og lille rammehus.

En særlig konstruktion lå omtrent midt på pladsen. Der var tale om en cirkulær grøft med en diameter på 5 meter. I grøften var der fire dybere stolper. Hvis ikke grøften havde været bevaret, ville de fire stolper udgøre et "klassisk", lidt skævt, 4-stolpe-anlæg. Uden for grøften

mod nord og mod syd var der dog yderligere to stolpehuller, som viser, at der nok er tale om en lidt anden konstruktion. Men formålet er formentlig det samme – opbevaring af afgrøder i sikkerhed for vejrlig, husdyr og skadedyr.

Der har formentlig været flere bygninger og konstruktioner end de her nævnte, men de har ikke kunnet udskilles med sikkerhed. Der ses således flere linjer af stolpehuller, som må høre til ikke-erkendte konstruktioner som småhuse, hegnsløb for fægårde, læhegn på gårdspladsen m.m.

Middelalderens landsbyer bestod af gårde, anlagt på hver sin tofte (gårdsplads/gårds-område) omgivet af et hegn. Der er fundet flere fragmenter af hegn, men ingen sikre toftehegn, så det er langt fra givet, at hele gårdens tofte er afdækket.



Figur 13. Ringgrøften efter snitning.



Figur 14. Rekonstruktionstegning af udgravning fra Holdam (mellem Åbenrå og Sønderborg). Her ses en gård med et stort hus og flere mindre småbygninger. Det minder formentlig om situationen ved Bjerregrav. Illustration: Jørgen Andersen, Museum Sønderjylland – Arkæologi Haderslev.

## Bjerregrav SØ i et lokalt perspektiv

De undersøgte huse hører altså til en gård fra ældre middelalder – formentlig omtrent 1000-1300, hvor flere huse har afløst hinanden.

Området har oprindeligt været en del af matrikel 2a. Ser man dels på de såkaldte Original 1 kort, der er tegnet i sidste del af 1700-tallet og de høje målebordsblade fra sidste halvdel af 1800-tallet, kan man se, at der i 1700-tallet på matriklen lå en gård nordøst for det nu undersøgte område, mens den i slutningen af 1800-tallet var flyttet lidt mod syd, til den placering, den har i dag - stik øst for det udgravede område.

Det er således nærliggende at tænke sig, at vi har fundet de ældste dele af gården i den sydøstlige del af Bjerregrav, og at det er samme gård, der kun er flyttet ganske lidt rundt i området i løbet af de seneste 1000 år. Det er klart, at der er 4-500 år mellem den her undersøgte bebyggelse og det ældste kort, og det er ikke muligt at sige, hvor langt 1700-tals placeringen rækker tilbage, og om gården har ligget et andet sted i mellemtiden. Men det er måske heller ikke så væsentligt.



Figur 15. De høje målebordsblade og Original 1 kort lagt sammen. Direkte øst for udgravningsfeltet ses gårdens beliggenhed i 1800-tallet på målebordsbladene, og lige nord herfor er gården med rødt tegnet på Original 1 kortene.

Om der er tale om den ældste udgave af gården er det svært at sige noget sikker om. Ca. 500 meter længere mod syd - på den sydligste del af næsset, hvor Navndrup Bæk løber sammen med Skals Å - er der ved en prøvegravning konstateret bebyggelse spor fra yngre jernalder - formentlig startende omkring år 400. Der er ikke lavet en egentlig udgravning på stedet, så vi ved ikke præcis hvornår og hvor længe, man har boet her.



Figur 16. Bjerregrav Kirke med romansk kor.

Flere steder i museets område kendes sådanne bebyggelser tæt på de middelalderlige landsbyer (som jo også er vore dages landsbyer) ligesom ved Bjerregrav. De har ofte været beboet fra ca. 400 til 600-700 e. Kr. Derefter ser bebyggelserne ud til at flytte tættere på/hen til de eksisterende landsbyer. Dermed er bebyggelsen fra vikingetid og middelalder svært at finde, fordi den ligger under de eksisterende huse og haver.

Spørgsmålet er, om bebyggelsen på den sydlige del af næsset er ophørt i 6-700-tallet og er flyttet de ca. 500 meter til Bjerregrav eller om den er blevet liggende på sydspidsen af næsset i vikingetiden? Vi ved det ikke. Derfor kan vi heller ikke sige, om en ældre gård ligger et sted lige i nærheden. Det kræver flere undersøgelser både på den sydlige del af næsset og i området omkring, men det må antages som meget sandsynligt, at forgængererne til den her undersøgte bebyggelse skal findes lige syd for.

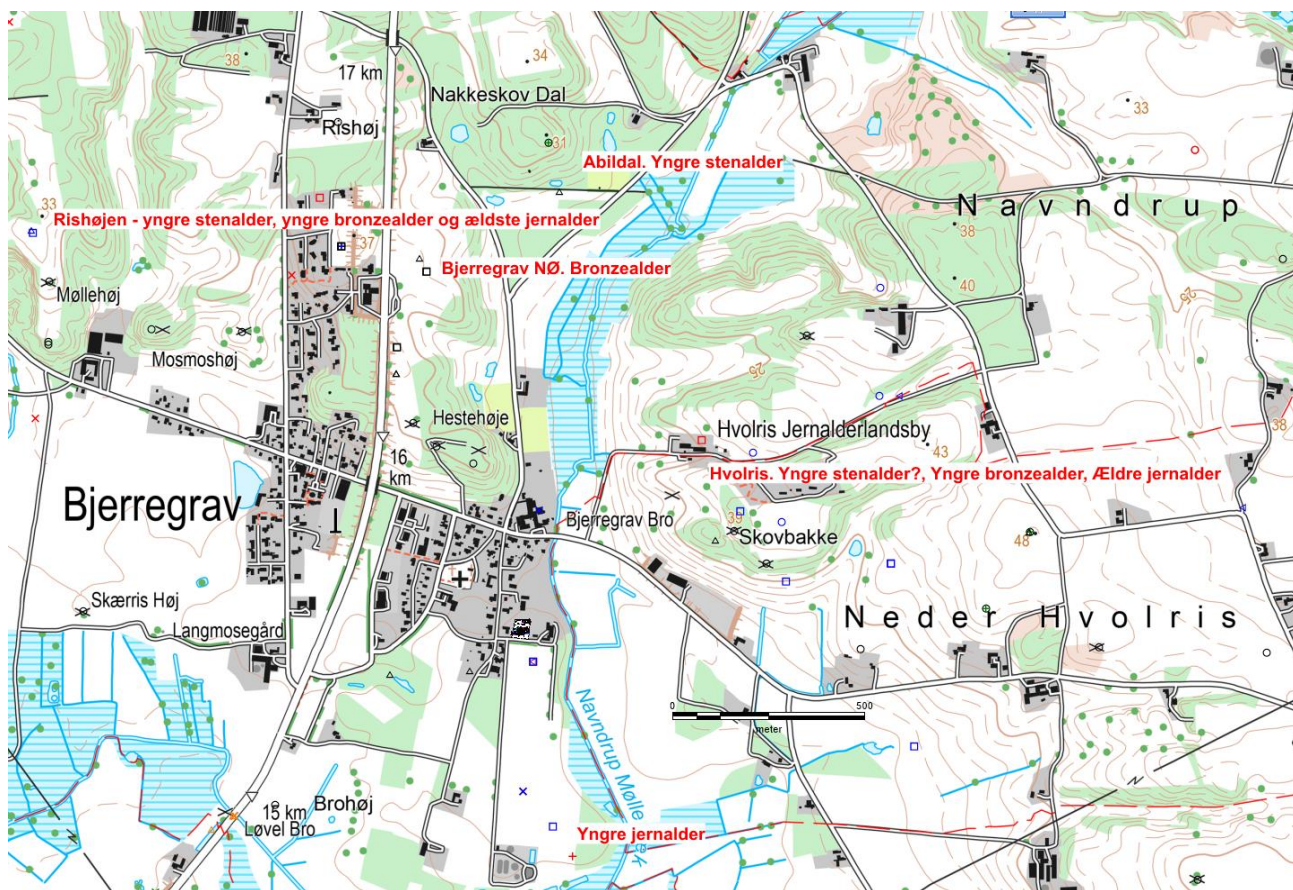


Figur 17. Lerkar fra ældre førromersk jernalder (500-300 f.Kr.).

Den udgravede gård ligger 200 meter sydøst for Bjerregrav Kirke. Kirken menes at være bygget i 1100-tallet. Gårdens beboere har således uden tvivl deltaget i eller været tilskuere til kirkebyggeriet. Vi kommer derfor helt tæt på nogle af de beboere, der var med til at skabe det Bjerregrav, der kendes i dag.

Men beboere i de her beskrevne huse er langt fra de første beboere i området.

I det undersøgte område og i området lige syd for er der også fundet spor af endnu ældre bebyggelse. Således vidner gruber med lerkarskår fra ældre førromersk jernalder (500-200 f.Kr.) om, at man også udnyttede de gode ressourcer på stedet i den allertidligste jernalder. Men fra denne periode har vi ikke fundet spor af huse.



Figur 18. Arkæologiske lokalitet i området omkring Bjerregrav.

Generelt er området omkring Bjerregrav utroligt rigt på fortidsminder. Der er, som de fleste omkring Bjerregrav sikkert ved, fundet spor af bebyggelse fra ældre jernalder (fra ca. 200 f.Kr til 2-400 e.Kr) ved Hvolris/Skovbakke. Således kan det være beboerne fra Hvolris, der er flyttet mod syd og ud på næsset mellem Navndrup Bæk og Skals Å, og deres efterkommer igen, som senere er flyttet til det nu udgravede område.

Ved Hvolris har vi også spor fra både yngre stenalder og bronzealder. Det samme gør sig gældende ved Rishøjen (VSM 09048 – Kulturhistorisk rapport nr. 71) i Bjerregravs nordvestligste del, hvor der er undersøgt huse fra yngre stenalder, yngre bronzealder og den tidligste jernalder. På den anden side af Aalborgvej er der ved en prøvegravning fundet spor af bebyggelse fra bronzealderen, mens der ved boldbanen ved Abildal (VSM 09552 – Kulturhistorisk rapport nr. 65) er fundet en omfattende bebyggelse fra stenalderen.

Således har bakkelandet særligt været tæt beboet i yngre stenalder, bronzealder og ældre jernalder, mens man i yngre jernalder rykkede ned på de lavere områder tættere på engområderne. Området omkring Bjerregrav har således gennem hele historien været tæt beboet og et attraktivt område sikkert for både fiskeri og jagt, dyrkning og kvægavl og dermed givet gode livsvilkår.

Tak til Møldrup Kommune for det gode samarbejde i forbindelse med udgravningen.

## Relevant litteratur

Ethelberg, Per; Nis Hardt, Bjørn Poulsen & Anne Birgitte Sørensen 2003: Det sønderjyske landbrugs historie: jernalder, vikingetid og middelalder. Haderslev.

Abildal. En boplads fra sen yngre stenalder, samt brandgrave fra yngre bronzealder. Lars Ager-snap Larsen. 2012. Bygherrerapport nr. 65.

Rishøjen - bebyggelse fra yngre stenalder og bebyggelse og gravplads fra yngre bronzealder/ældre før romersk jernalder samt tre grave i én, måske fra yngre jernalder. Kamilla Fiedler Terkildsen 2012. Bygherrerapport nr. 71

## Diverse oplysninger

Viborg Museums j. nr.:	VSM G240
Lokalitet:	Bjerregrav SØ
Sogn, herred og amt:	Vester Bjerregrav Sogn, Rinds Herred, Viborg
Fund og Fortidsminder:	130914-100
Slots- & Kulturstyrelsens j. nr.:	2003-2122-1120 / 2008-7.24.02/VSM-0040
Bygherre/Ejer:	Mølstrup Kommune
Areal:	Ca. 2100 m <sup>2</sup>
Maskine fra:	Skals Murer og Entreprenørforretning A/S
Deltagere i udgravningen:	Kamilla Fiedler Terkildsen (Daglig udgravningsleder), Martin Mikkelsen (sagsansvarlig) Mette Løvschall (arkæologistuderende), Signe Toft Jensen (arkæolog), Mikkel Kielsen (arkæolog). Beretning: Lotte Bach Christensen (arkæolog).

Dokumentationsmaterialet bestående af beretning, tegninger, fund, fotos m.v. opbevares på Viborg Museum, Hjultorvet 4, 8800 Viborg.

Undersøgelsen er betalt af Mølstrup Kommune.

## Om kulturhistorisk rapport

Når der er foretaget en arkæologisk udgravning, der er helt eller delvist finansieret af en privat eller offentlig bygherre, skal der udarbejdes en særskilt rapport til bygherren/anlægsmyndigheden. Den kulturhistoriske rapport skal være almindeligt tilgængelig, præsentere udgravningens resultater og sætte dem i sammenhæng med det omgivende landskabs kulturhistorie.

Viborg Museum udgiver museets kulturhistoriske rapporter i en fortløbende serie, som indtil 2017 har været kaldt bygherrerapporter i stedet for kulturhistoriske rapporter. Rapporterne er tilgængelige på museets hjemmeside – [www.viborgmuseum.dk](http://www.viborgmuseum.dk).

## Liste over Viborg Museums kulturhistoriske rapporter

1. Båndruplund – en boplads fra bronzealder og tidlig jernalder. Martin Mikkelsen. 2004.
2. Nordentofte, Skals – en boplads fra sen yngre stenalder, bronzealder og tidlig jernalder. Martin Mikkelsen og Mikael H. Nielsen. 2004.
3. Brokbakken – en samlingsplads fra bronzealder og en gravplads fra ældre jernalder. Martin Mikkelsen og Mikael H. Nielsen. 2004.
4. Lynderup SV – et aktivitetsområde fra sen yngre stenalder og bronzealder. Martin Mikkelsen og Mikael H. Nielsen. 2006.
5. Teglværksvej – en boplads fra ældre bronzealder. Martin Mikkelsen. 2005.
6. Klejtrup Syd – en boplads fra sen yngre stenalder / tidlig ældre bronzealder. Marianne Høyem Andreasen. 2005.
7. Krogen, Aidt. Gravplads, huse, kirke og agersystemer fra jernalder og middelalder. Njal J. Geertz og Astrid Skou Hansen. 2012.
8. Højvangen, Ørum. Kamilla Fiedler Terkildsen og Martin Mikkelsen.
9. Stenshede – en gravhøj og andre fund fra yngre stenalder. Sanne Boddum og Martin Mikkelsen. 2006.
10. Ørum Sportsplads – et aktivitetsområde fra ældre jernalder. Mikael H. Nielsen. 2005.
11. Sundstrup Øst – en boplads fra yngre stenalder. Mikkel Kiildsen. 2006.
12. Ettrupvej, Fjelsø – to aktivitetsområder fra bronzealder eller jernalder. Kamilla Fiedler Terkildsen. 2006.
13. Løvel Syd - bebyggelsestypen fra yngre bronzealder og ældre germansk jernalder. Malene R. Beck & Dorthe Kaldal Mikkelsen. 2006.
14. Skaldehøj og Arildsvej - to bopladser fra førromersk jernalder. Mikkel Kiildsen. 2006.
15. Liseborg- et forsvarsværk fra tidlig førromersk jernalder. Dorthe Kaldal Mikkelsen. 2009.
16. Lindum syd – langhus fra middelalderen. Jesper Hjeremind. 2006.
17. Søhuset, Viborg - på kanten af middelalderbyen. Marianne Greve Iversen. 2006.
18. Formyre SØ - hustomt og grave fra sen ældre bronzealder - fladmarksgravpladser fra tidlig jernalder. Martin Mikkelsen. 2009.
19. Tindbækvej 25 - Gravhøj fra enkeltgravkultur. Martin Mikkelsen og Mikkel Kiildsen. 2007.
20. Langmosegård - en boplads fra yngre bronzealder. Martin Mikkelsen. 2007.
21. Løgstrup SØ - en boplads fra yngre jernalder - aktivitetsspor fra yngre bronzealder. Sanne Boddum, Mikkel Kiildsen & Mikael H. Nielsen. 2007.
22. Viborg Vestermark - Bopladser fra bronzealderen. Martin Mikkelsen. Under udarbejdelse.
23. Ridder Munks Vej - En gravplads m.m. fra stenalder, bronzealder og jernalder. Sanne Boddum og Martin Mikkelsen. 2007.



24. Rødding SV - bebyggelse fra yngre bronzealder og ældre førromersk jernalder. Mikkel Kiildsen. 2009.
25. Randrup Mølle – et langhus med forsænket østende fra yngre stenalder. Sidsel Wåhlin og Martin Mikkelsen. 2008.
26. Spangsdal II og Gl. Asmild. Gårdsanlæg fra Middelalder og nyere tid. Mette Klingenberg og Lars Agersnap Larsen. 2010.
27. Bjerring Hede - bopladser og gravplads fra ældre jernalder. Asger V. Amundsen, Tobias Danborg Torfing og Martin Mikkelsen. 2012.
28. Liseborg Høje - boplads fra yngre bronzealder - begravelse i vognfading fra vikingetid. Elin Vanting & Dorthe Kaldal Mikkelsen. 2009.
29. Stenshede Syd - Gravhøj fra enkeltgravskultur - bopladser fra yngre bronzealder og ældre jernalder. Claus Sørensen og Martin Mikkelsen. 2009.
30. Hjortdalgård - en boplads fra ældre jernalder. Claus Frederik Sørensen og Dorthe Kaldal Mikkelsen. 2009.
31. Sønder Mose - en bebyggelse fra ældre bronzealder. Dorthe Kaldal Mikkelsen. 2009.
32. Rådmandshus – bebyggelse fra yngre vikingetid og ældre middelalder på Viborg Vestermark. Mikkel Kiildsen. 2009.
33. Højlund Spangsdal I – landsby fra yngre jernalder. Sanne Boddum. 2009.
34. Rugballegård – brandgrave og boplads fra førromersk jernalder. Martin Mikkelsen. 2009.
35. Kokær Høj – bebyggelse fra jernalder. Mikkel Kiildsen. 2009.
36. Birgittelyst – boplads og aktivitetsområde fra yngre bronzealder og førromersk jernalder samt vejforløb fra historisk tid. Jakob Westermann og Dorthe Kaldal Mikkelsen. 2009.
37. Ørum Industrivej – boplads fra yngre bronzealder og førromersk jernalder. Elin Vanting. 2009.
38. Mølgård, Resen – boplads fra førromersk jernalder. Martin Mikkelsen, Mikkel Kiildsen, Kamilla F. Terkildsen. 2009.
39. Iller – en bebyggelse fra yngre jernalder. Dorthe Kaldal Mikkelsen. 2009.
40. Toftumvej, Mønsted. Jættestuetomt fra yngre stenalder samt boplads fra romersk jernalder. Kamilla Fiedler Terkildsen. 2009.
41. Hulbækvej 31 – boplads og grave fra ældre jernalder. Martin Mikkelsen. 2009.
42. Hørup – bebyggelsesspor fra ældre og yngre jernalder. Mikkel Kiildsen & Dorthe Kaldal Mikkelsen. 2009.
43. Tindbæk Hestehave – en boplads fra yngre stenalder samt en boplads og en urnegrav fra yngre jernalder. Sanne Boddum. 2010.
44. Møllegård, Klejtrup – boplads fra sen yngre stenalder og bronzealder. Sanne Boddum. 2010.
45. Neder Hallum, Ravnstrup – bebyggelse og aktivitetsspor fra germansk jernalder og vikingetid. Mette Klingenberg. 2010.
46. Løgstrup Nord – bebyggelse fra yngre stenalder til førromersk jernalder. Mikkel Kiildsen. 2010.
47. Haugårdvej 17 – en bebyggelse fra yngre bronzealder. Lars Agersnap Larsen. 2010.
48. Ørndrup Vest – aktivitetsspor fra yngre stenalder og bebyggelse fra yngre bronzealder og ældre jernalder. Sanne Boddum. 2010.
49. Skals Nord – en bebyggelse fra yngre bronzealder og/eller tidlig førromersk jernalder. Lars Agersnap Larsen. 2010.
50. Hestdalvej, Viborg Vestermark – bebyggelse fra yngre vikingetid og ældre middelalder. Mikkel Kiildsen. 2011.
51. Hjarbækvej – en lille samlingsplads fra yngre bronzealder. Lars Agersnap Larsen. 2011.
52. Tapdrup Vest – bebyggelse og aktivitetsområde fra ældre jernalder samt overpløjet gravhøj fra yngre stenalder. Mikkel Kiildsen. 2011.
53. Troelstrup – bebyggelse fra ældre jernalder. Mikkel Kiildsen. 2011.
54. Duehøj Syd – boplads og begravelse fra bronzealderen. Martin Mikkelsen. 2011.
55. Toftum – boplads fra ældre jernalder. Kamilla Fiedler Terkildsen. 2011.



56. Hvolris Skovbakke, Hvolris Jernalderlandsby. Martin Mikkelsen. 2011.
57. Låstrup Bakken – boplads fra yngre bronzealder. Bente Grundvad, Sidsel Wåhlin, Kamilla Fiedler Terkildsen og Martin Mikkelsen. 2011.
58. Kragssøgård - boplads fra yngre bronzealder. Martin Mikkelsen. 2011.
59. Liseborg Høje II - Små treskibede huse fra y. stenalder. Kamilla Fiedler Terkildsen og Martin Mikkelsen. 2011.
60. Korsbakken og Havhus - bebyggelse fra yngre romersk - ældre germansk jernalder Bente Grundvad Nielsen og Kamilla Fiedler Terkildsen. 2011.
61. Domdalsgård - gravplads fra ældre romersk jernalder, - landsby fra ældre og yngre germansk jernalder. Kamilla Fiedler Terkildsen og Sanne Boddum. 2011.
62. Bygdalgård – bebyggelse fra yngre stenalder til slutningen af bronzealderen. Mikkel Kielsen & Sidsel Wåhlin. 2012.
63. Kærgård, Daugbjerg. En landsby med tekstilproduktion fra yngre jernalder. Mette Klingenberg og Kamilla Fiedler Terkildsen. 2012.
64. Spangsdal II – Boplads fra yngre bronzealder og/eller ældre jernalder. Sanne Boddum. 2012.
65. Abildal. En boplads fra sen yngre stenalder, samt brandgrave fra yngre bronzealder. Lars Agersnap Larsen. 2012.
66. Mammen Søndervang – bebyggelse og aktivitetsområde fra yngre bronzealder. Mikkel Kielsen. 2012.
67. Kvorning 9a – boplads fra yngre bronzealder – gravplads og bebyggelse fra yngre romersk jernalder. Sanne Boddum. 2012.
68. Hulbæltet ved Liseborg - nye resultater. Astrid Skou Hansen. 2012.
69. Selli Ager, Aidt. En urnegrav med ringgrøft fra sen førromersk jernalder og en gravplads fra ældre vikingetid. Marianne Greve Iversen, Martin Mikkelsen og Astrid Skou Hansen. 2012.
70. Aalestrup. - To bebyggelser fra førromersk jernalder. Kamilla Fiedler Terkildsen. 2012.
71. Rishøjen - bebyggelse fra yngre stenalder og bebyggelse og gravplads fra yngre bronzealder/ældre førromersk jernalder samt tre grave i én, måske fra yngre jernalder. Kamilla Fiedler Terkildsen. 2012.
72. Begravelser og kirkegårdshegn fra Sct. Mathias kirkegård i Viborg. Jesper Hjermind. 2012.
73. Asmild Klostervej. Bebyggelse fra yngre bronzealder og ældre middelalder. Lars Agersnap Larsen. 2013.
74. Nederhede. Aktivitetsområde fra yngre stenalder. Kamilla Fiedler Terkildsen. 2013.
75. Spangsbjerg. Bebyggelse og skattefund fra yngre jernalder. Astrid Skou Hansen. 2014.
76. Linjearkeologi på et Naturgasprojekt. Martin Mikkelsen. 2014
77. Vammen - bebyggelse fra vikingetid/tidlig middelalder. Lotte Bach Christensen. 2014.
78. Spangsdal II - Flere faser af et gårdsanlæg i Gl. Asmild fra middelalder/renæssance frem til 1800-tallet. Lars Agersnap Larsen. 2014.
79. Hulager – bebyggelse fra ældre bronzealder. Casper Sørensen. 2014.
80. Arkæologi i lange linjer. 92 km arkæologi, 73 fortællinger, 5.000 års historie. Sanne Boddum, Mikkel Kielsen, Lars Agersnap Larsen og Kamilla Fiedler Terkildsen. 2015.
81. Stanghedevej 13 – bebyggelse fra yngre jernalder. Mikkel Kielsen. 2015.
82. Asmild Mark SV. Bebyggelse fra Bronzealderen. Casper Sørensen. 2015.
83. Vestre Skivevej, Kobberup – Bebyggelse fra yngre jernalder. Ida Westh Hansen. 2015
84. Gulleb-Bøgeskov. Bopladsfund fra stenalder, bronzealder og jernalder. Martin Mikkelsen. 2016
85. Sct. Ibs Gade 41, Viborg. En stenkælder. Rikke Isler. 2016.
86. Låstrupbakken II – en boplads fra yngre bronzealder og tidlig ældre jernalder. Martin Mikkelsen. 2016.
87. Hovedgaden 3a, Løgstrup – bebyggelse fra yngre jernalder og aktivitetsspor fra yngre bronzealder. Ida Westh Hansen. 2016.

88. Sct. Leonis Gade 12 i Viborg. Middelalderlige begravelser til Sct. Drotten Kirke. Gerry Michael Keyes. 2007.
89. Vestergård – Bebyggelse fra yngre bronzealder og førromersk jernalder. Ida Westh Hansen. 2017.
90. Bjerregrav Sydøst. Bebyggelse fra ældre middelalder. Kamilla Fiedler Terkildsen. 2017.

