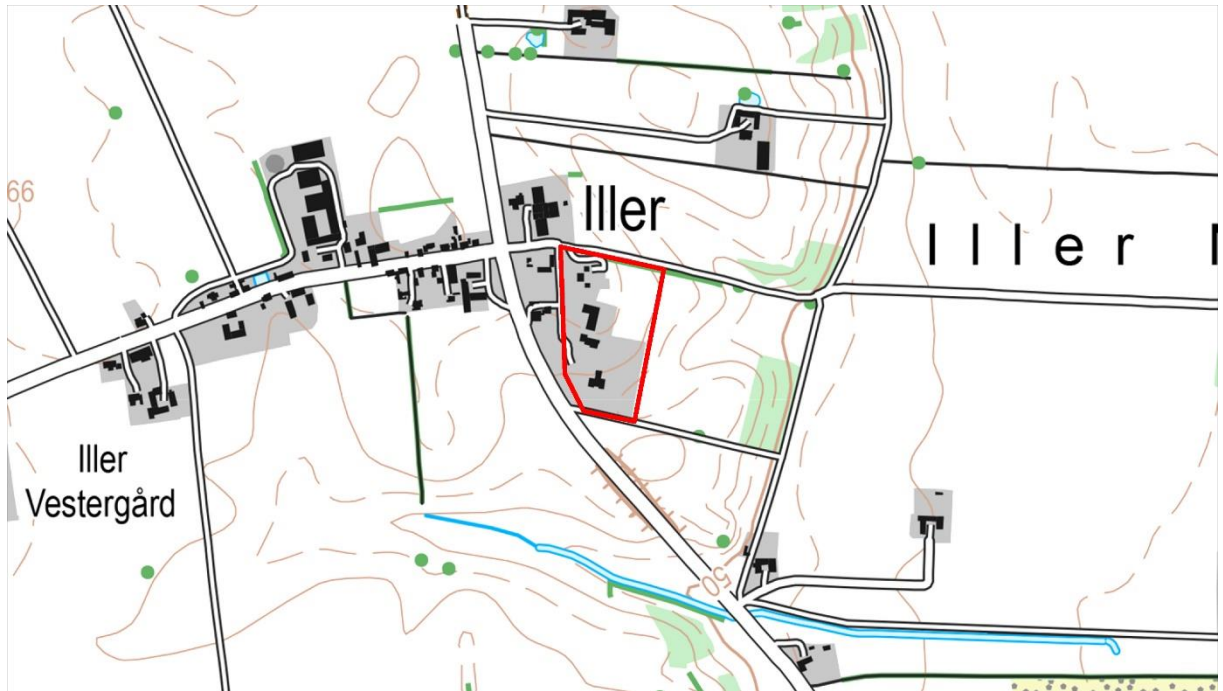


Iller

- en bebyggelse fra yngre jernalder

Kamilla Fiedler Terkildsen og Dorthe Kaldal Mikkelsen

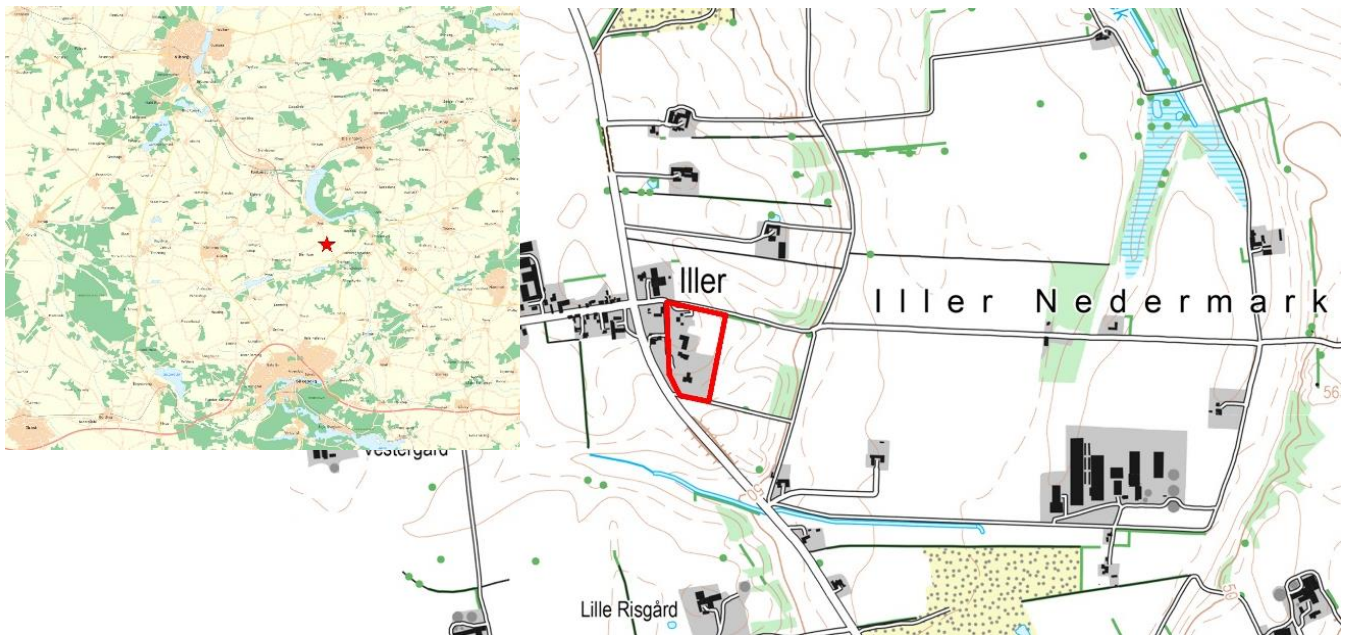


Viborg Museum 2020

Bygherrerapport nr. 39

ISBN-nummer: 978-87-92778-74-1

Indledning



Kort, der angiver placeringen af udgravningen.

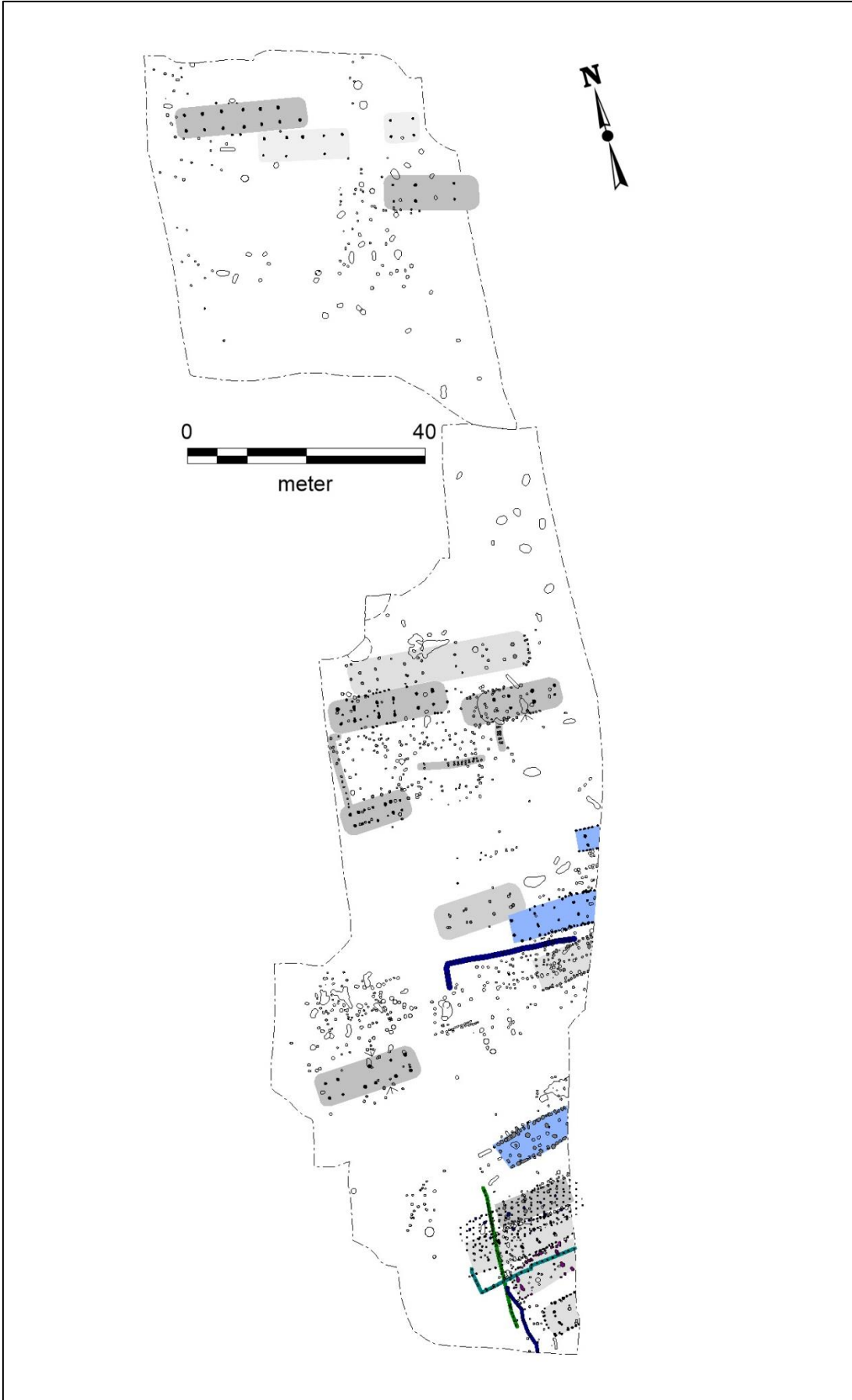
Omtrent midt mellem Viborg og Silkeborg, ved den lille landsby Iller, var der i 2006 planer om udstykning af grunde i den sydvestlige del af byen. Arealet var en sydøstvendt skråning med det højeste punkt tættest på byen. En prøvegravning viste imidlertid, at det ikke var første gang, man havde fået ideen om at slå sig ned på dette område. Tværtimod tydede alt på, at man her havde byens ældste gårde. Således blev der fundet gårde, der var beboet fra ca. 200-600 og 750-900 e.Kr.

Selvom hele arealet på 25.000 m² blev prøvegravet skulle kun den vestligste del bebygges og derfor blev kun denne del udgravet, mens resten blev gemt til eftertiden og sikkert beskyttet af det eksisterende muldlag.

Når arkæologerne prøvegraver og derefter udgraver et område, fjernes først muldlaget. Dette lag er omrodet efter mange års pløjning, men under det ligger sporene af vores forfædre. Når mulden graves af, ses de nedgravninger, de har lavet for 1000 (eller 100) år siden. Det er således arkæologens opgave at finde ud af, hvor gamle sporene er, og hvad de repræsenterer. I selve mulden kan der ligge løse genstande, men da de er flyttet fra deres oprindelige sammenhæng og ofte meget beskadiget, giver de begrænset viden, og det ville være meget omkostningstungt, hvis de alle skulle findes. Men indimellem dukker f.eks. metalgenstande op, når et område afsøges med metaldetektor, eller et lerkarskår spottet på jordoverfladen.



Tegningen er en grafisk fremstilling af, hvordan nedgravninger i jorden under pløjelaget langsomt nedpløjes. Samtidig viser det, hvordan flere nedgravninger kan berøre hinanden. Tegning: Vejle Amt.



Samlet oversigt over udgravningen.

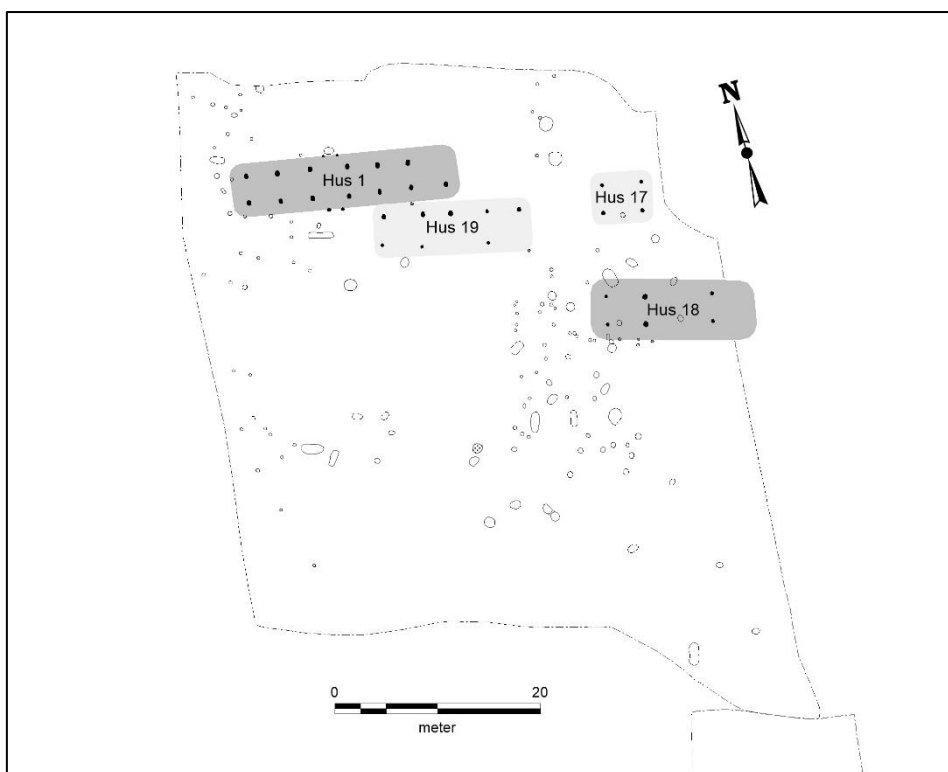
Udgravningens resultater

Det er som nævnt kun en lille del af arealet, der er udgravet (den vestligste del). Bebyggelsen kan have fortsat i alle retninger. Men ved udgravningen blev hele eller dele af 19 huse og 6 hegn undersøgt, og kan fortælle om den bebyggelse, der har ligget på stedet.

Bebyggelsen ser ud til at have ligget på stedet fra ca. 200 til mellem 500 og 600 e.Kr., hvor den efterfølgende flytter væk. Omkring 800 +/- lægges der igen en gård på stedet, som dog kun ligger der en kortere periode, måske en generation.

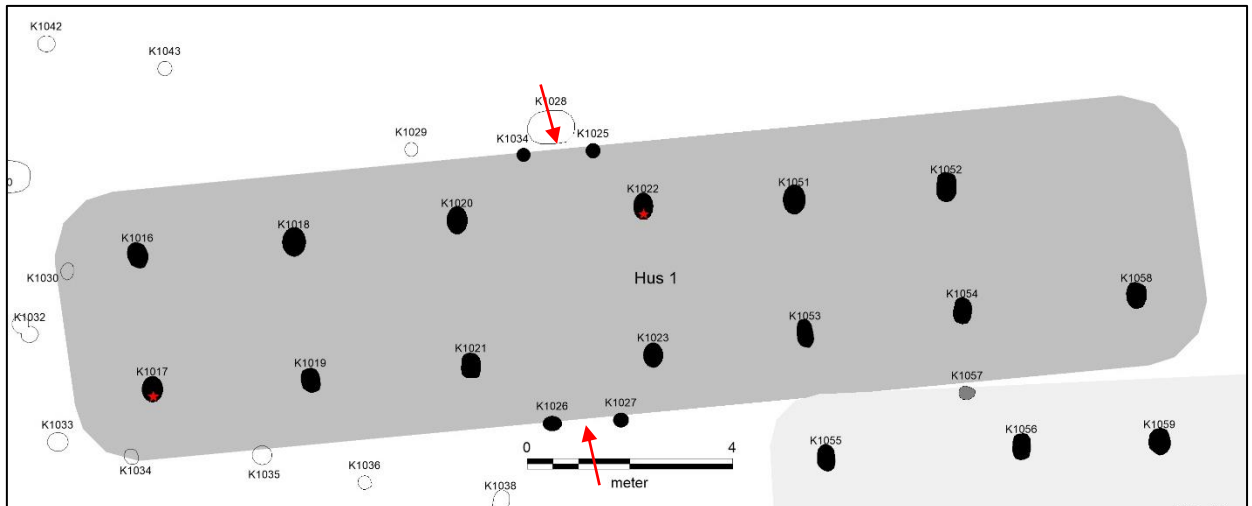
Det er tydeligt, at pladsen har været beboet gennem lang tid, men at husene ikke holdt så længe. Husene var bygget af træstolper, der var gravet ned i jorden, med lerklinede vægge og stråtag. Man antager, at husene har holdt 30-50 år, hvorefter blev de revet ned og erstattet af nye. Det ses derfor, at husene ligger ”oveni hinanden” eller så tæt, at de ikke kan have stået samtidigt.

Nogen steder ligger husene så tæt, at konstruktionerne er svære at adskille fra hinanden med sikkerhed. Mange steder er sporene desuden stærkt nedpløjet, og her kan det også være svært at afgøre, om der har stået et hus.



Oversigtstegning over det nordligste felt, hvor der har ligget mindst 4 huse.

Husene fra Iller er ganske typiske for perioden. Huse i forhistorien fra starten af bronzealderen (ca. 1700 f.Kr.) til vikingetiden er alle bygget efter samme model – en slags forhistoriens typehuse. Husenes tag har været båret af sætvis tagstolper, der stod inde i huset, og ca. 1-1,5 m. længere ude var en flettet, lerklinet væg. Det er ikke altid, at spor efter vægge er bevaret, men sætterne af tagstolpehuller er det, der ofte bringer arkæologerne på sporene af fortidens bebyggelse. Husene varierer over tid i længde, bredde og andre byggedetaljer, der gør, at særligt velbevarede huse kan dateres.

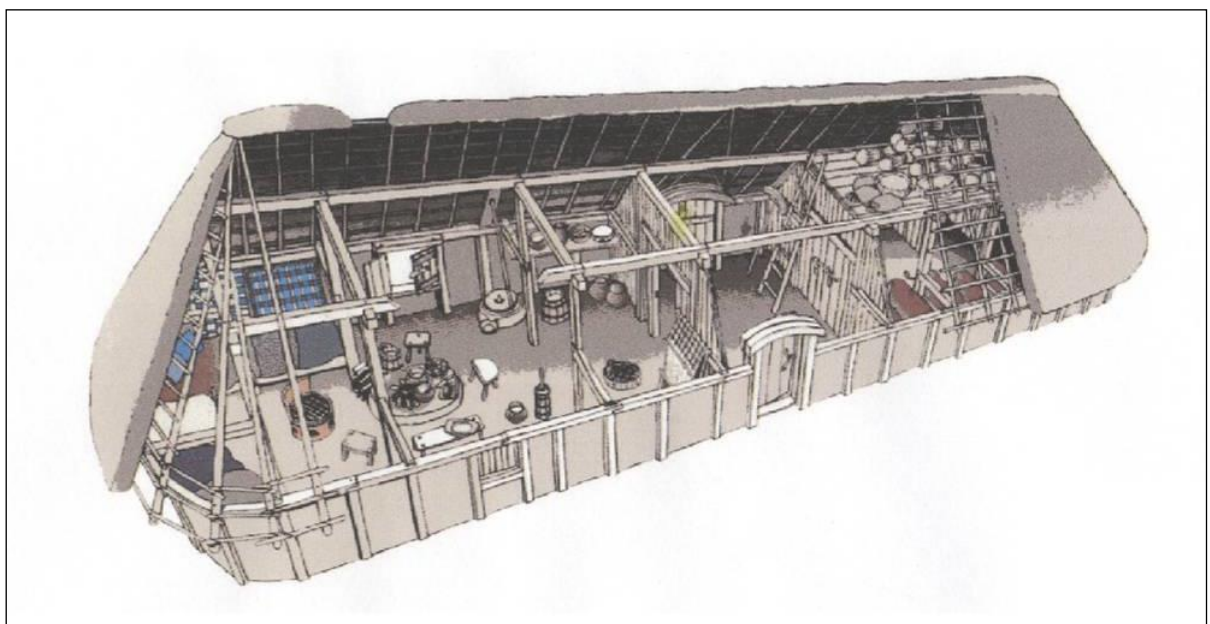


Hus 1 med 7 sæt tagbærende stolper, selvom sporene af den nordøstligste stolpe ikke er bevaret. Indgange er markeret med pil.

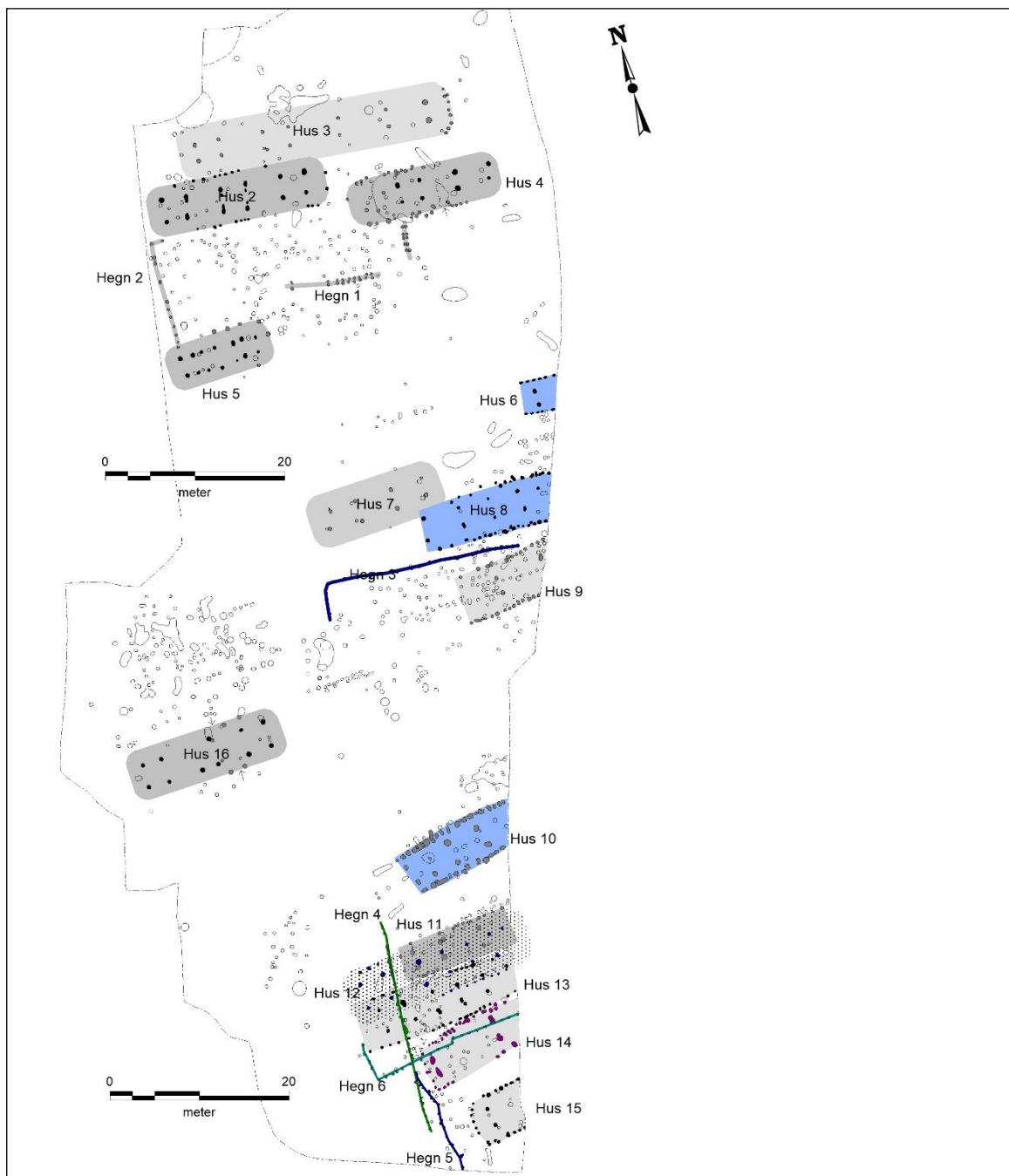
Husene var ofte indrettet således, at beboelsen var i vest og stalden i øst – ind imellem ses der dog eksempler på, at det var omvendt. Det er desuden langt fra altid, det kan ses på sporene i hvilken ende, der var beboelse, og i hvilken, der var stald. Men i midten af huset var indgangene – en i både nord- og sydside.

Hus 1 er et godt eksempel på et hus, hvor kun tagstolpehuller og indgangsstolpehuller er bevaret. Huset har været ca. 22,2 m langt og 5,2 m bredt.

De to huse øst for Hus 1 kan have været større da undersøgelsen jo ikke fortsætter mod øst, så det er lidt svært at sige, hvordan det hænger sammen. Der kan være tale om et stort hovedhus, men der kan have været tale om mindre værkstedshuse. Et gæt kan være, at Hus 1 og Hus 17 hører sammen, og at de er blevet erstattet af Hus 18 og det mindre Hus 19. Flere huse kan ligge nord eller øst for, og hører til den samlede gårdsenhed.



Tegning et hovedhus med stald, beboelse og indgang midt for langsiden. (Tegning: J. Andersen, Museum Sønderjylland, Arkæologi Haderslev.).



Plan over det sydlige felt. Huse med den blå farve er formentlig fra starten af vikingetiden. De tre koncentrationer kan være hver sin gårdsenhed i flere faser.

I den nordlige del af det sydlige felt er Hus 3 også et eksempel på et hovedhus til en gård – her er der desuden bevaret et par hegn og nogle mindre bygninger, men også her er det tydeligt, at alle husene ikke kan have ligget der samtidigt. Hus 3 er næsten 31 m langt og er det længste hus på pladsen.

Kommer man længere mod syd i feltet, bliver billedet endnu mere uklart. Dels dukker der nogle huse op, som formentlig kan dateres til starten af vikingetiden, og dels ligger der mod syd fire huse oveni hinanden.

Formodentlig udgør de tre koncentrationer i det sydlige felt hver sin gårdsenhed, som formentlig er fortsat mod øst.

En gårdsenhed fra perioden havde normalt et stort hovedhus og 1-3 mindre værksteds- og udhuse. Gården var indhegnet fra nabogårdene, men ved Iller er meget få hegn bevaret.

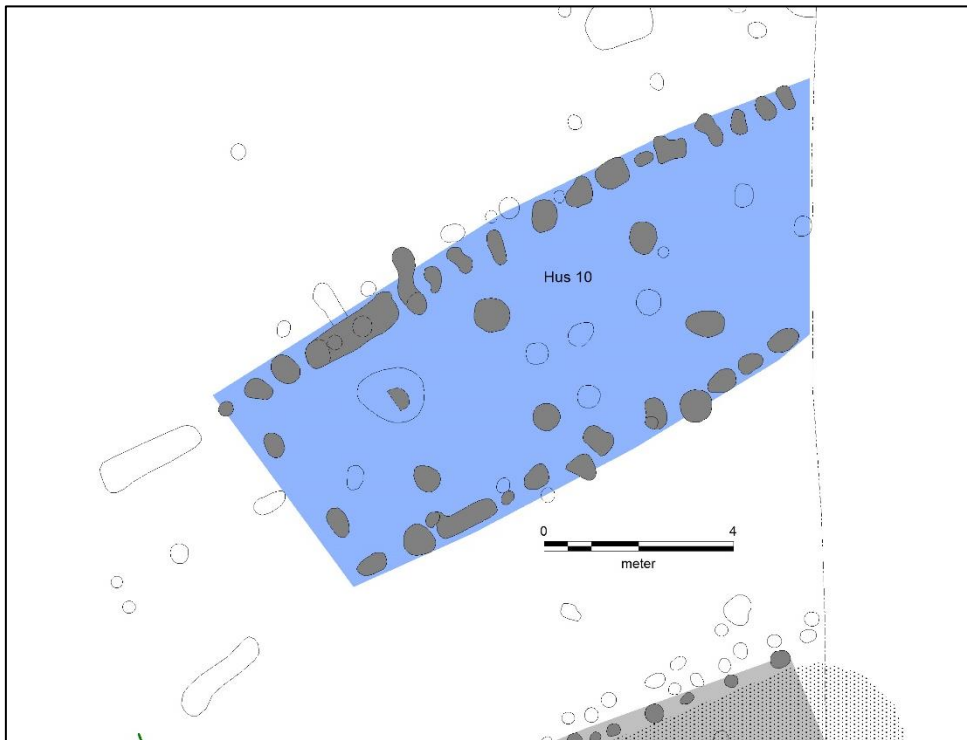


Eksempel på landsby med 7 gårdsenheder. Ved Iller kan kun 3-4 påvises, og kun ganske få hegn. (Tegning: J. Andersen, Museum Sønderjylland, Arkæologi Haderslev.).



Eksempel på lerkar fra udgravningen, som er med til at datere pladsen.

Hus 6, 8 og 10 skiller sig ud ved deres udformning. Taget er, som hos de øvrige, båret af sætvis tagstolper inde i huset, men husets form er anderledes. Husene har krumme vægge og er således bredere på midten end i gavlene. Ingen af de tre huse er fuldt afdækket men fortsætter mod øst, og det er sandsynligt, at der har ligget flere huse til samme gårdsenhed her. Ud fra husenes udformning dateres de til begyndelsen af vikingetiden (750-900 e.Kr.), men der er ikke gjort fund, der gør, at vi kan komme nærmere end det. Samtidig kan nogen af de øvrige småhuse godt være fra denne periode, for de ændrer ikke form, som de større huse gør.



Iller-bebyggelsen i et lokalt perspektiv

Udgravningerne ved Iller har således givet os et lille indblik i, hvad der må formodes at være det ældste Iller. Den undersøgte bebyggelse har været beboet mellem ca. 200 og 600 e.Kr., og der kan have været op til 3-4 samtidige gårde i det udgravede område. Lidt før 600 er bebyggelsen flyttet – formentligt lidt mod vest og altså dertil hvor Iller ligger i dag. Engang omkring år 800 +/- 50 år, er der en enkelt gård, der er flyttet ud på det tidligere beboede område, men den ser kun ud til at have ligget der én generation.

Sydvest for det udgravede område er der i 2014 fundet tre fund med detektor; en perle/tenvægt af bronze, en bronzeskive med rest af forgyldning og tre små huller samt et bronzebeslag med emaljeindlægninger. Genstandene har en relativt bred datering fra yngre jernalder til middelalder. Dog er bronzebeslaget med emalje dateret til middelalder.

Fundet af genstandene kan vise, at der har været bebyggelse i dette område, men fundene kan også være en konsekvens af, at affald fra landsbyen blev kørt ud på markerne som gødning. Når der ikke er lavet udgravninger i området, er det ikke muligt at afgøre.

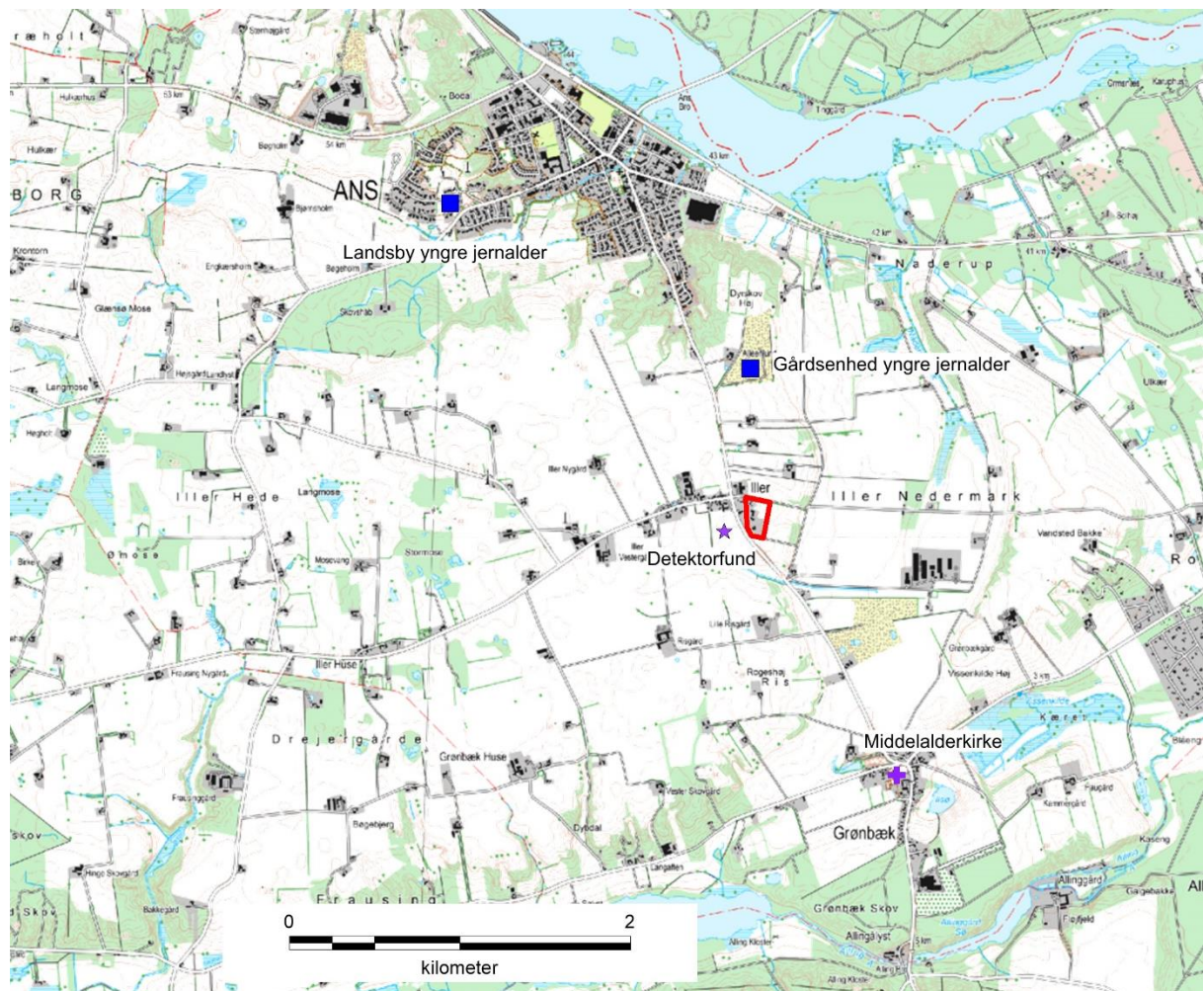


En perle/tenvægt af bronze samt en bronzeskive med rest af forgyldning og tre små huller. (Foto Museum Silkeborg)



Bronzebeslag med emaljeindlægninger. (Foto Museum Silkeborg)

Ca. 1 km mod nord for den aktuelle udgravning er der undersøgt en enkelt gård fra omkring år 400 e.Kr., hvilket må være den nærmeste nabo-bebyggelse. Ligeledes er der i den sydvestligste udkant af Ans, ca. 2,5 km væk, undersøgt dele af en landsby fra 200-600 e.Kr. Ofte findes bebyggelser fra yngre jernalder og vikingetid i forbindelse med eller tæt ved middelalderlandsbyer og -kirker. Det er ikke tilfældet her, idet den nærmeste kirke ligger i Grønbæk, ca. 1,5 km mod syd. Iller er formentlig en middelalderlig landsby men ligger i Grønbæk sogn. Det tyder på, at det er Grønbæk bebyggelsen, der har været størst, og at det derfor er her, kirken er bygget. Engområderne omkring Grønbæk gav basis for stort kvæghold, som var en af de vigtigste ressourcer i yngre jernalder-middelalder så selvom vi endnu ikke kender bebyggelse fra yngre jernalder og middelalder ved Grønbæk, skal det nok have været der, måske ganske enkelt under den eksisterende landsby.



Arkeologiske lokalitet i området omkring Iller

Relevant litteratur

Ethelberg, Per; Nis Hardt, Bjørn Poulsen & Anne Birgitte Sørensen 2003: Det sønderjyske landbrugs historie: jernalder, vikingetid og middelalder. Haderslev.

Jensen, Jørgen 2004: Danmarks Oldtid – Yngre Jernalder og vikingetid 400 - 1050 e.Kr. København.

Boddum, Sanne & Mikkel Kiildsen, Lars Agersnap Larsen, Kamilla Fiedler Terkildsen 2015: Arkæologi i lange linjer. 92 km arkæologi, 73 fortællinger, 5.000 års historie. Bygherrerapport nr. 80. Viborg Museum, 2015.

Eksempler på andre bygherrerapporter fra samme periode:

33. Højlund Spangsdal I - landsby fra yngre jernalder. Sanne Boddum. 2009.

61. Domdalsgård - gravplads fra ældre romersk jernalder, - landsby fra ældre og yngre germansk jernalder. Kamilla Fiedler Terkildsen og Sanne Boddum. 2011.

67. Kvorning 9a - boplads fra yngre bronzealder – gravplads og bebyggelse fra yngre romersk jernalder. Sanne Boddum. 2012.

95.Duehøj SV. Bebyggelse fra yngre bronzealder og landsby fra yngre jernalder. Mikkel Kiildsen. 2019.

Diverse oplysninger:

Viborg Stiftsmuseums j. nr.:	VSM 09134
Lokalitet:	Iller
Sogn, herred og amt:	Grønbæk sogn, Lysgård herred, Viborg amt
Fund og Fortidsminder:	130604-65
Kulturarvsstyrelsens j. nr.:	2003-2123-0915
Bygherre:	Niels Anton Boskov Hansen
Areal:	Ca. 8700 m ² .

Dokumentationsmaterialet bestående af beretning, tegninger, fund, fotos m.v. opbevares på Viborg Museum, Hjultorvet 4, 8800 Viborg.

Undersøgelsen er betalt af bygherren og Viborg Stiftsmuseum

Tak til Niels Anton Boskov Hansen for det gode samarbejde i forbindelse med udgravningen.

Om kulturhistorisk rapport

Efter afslutningen af en arkæologisk undersøgelse udarbejdes altid egentlig udgravningsrapport, der indeholder den faglige dokumentation, samt en kulturhistorisk rapport til bygherren. Den kulturhistoriske rapport giver en oversigt over undersøgelsens forløb og resultater, og sætter resultatet ind i en kulturhistorisk sammenhæng.

Viborg Museum udgiver de kulturhistoriske rapporter i en fortløbende serie, som indtil 2017 blev kaldt bygherrerapporter. Rapporterne er tilgængelige på museets hjemmeside: www.viborgmuseum.dk.

Liste over Viborg Museums kulturhistoriske rapporter

1. Båndruplund - en boplads fra bronzealder og tidlig jernalder. Martin Mikkelsen. 2004.
2. Nordentofte, Skals - en boplads fra sen yngre stenalder, bronzealder og tidlig jernalder. Martin Mikkelsen og Mikael H. Nielsen. 2004.
3. Brokbakken - en samlingsplads fra bronzealder og en gravplads fra ældre jernalder. Martin Mikkelsen og Mikael H. Nielsen. 2004.
4. Lynderup SV - et aktivitetsområde fra sen yngre stenalder og bronzealder. Martin Mikkelsen og Mikael H. Nielsen. 2006.
5. Teglværksvej - en boplads fra ældre bronzealder. Martin Mikkelsen. 2005.
6. Klejtrup Syd - en boplads fra sen yngre stenalder / tidlig ældre bronzealder. Marianne Høyem Andreasen. 2005.
7. Krogen, Aidt. Gravplads, huse, kirke og agersystemer fra jernalder og middelalder. Njal J. Geertz og Astrid Skou Hansen. 2012.
8. Højvangen, Ørum. Kamilla Fiedler Terkildsen og Martin Mikkelsen.
9. Stenshede - en gravhøj og andre fund fra yngre stenalder. Sanne Boddum og Martin Mikkelsen. 2006.
10. Ørum Sportsplads - et aktivitetsområde fra ældre jernalder. Mikael H. Nielsen. 2005.
11. Sundstrup Øst - en boplads fra yngre stenalder. Mikkel Kiildsen. 2006.
12. Ettrupvej, Fjelsø - to aktivitetsområder fra bronzealder eller jernalder. Kamilla Fiedler Terkildsen. 2006.
13. Løvel Syd - bebyggelsesspor fra yngre bronzealder og ældre germansk jernalder. Malene R. Beck & Dorthe Kaldal Mikkelsen. 2006.
14. Skaldehøj og Arildsvej - to bopladser fra førromersk jernalder. Mikkel Kiildsen. 2006.
15. Liseborg- et forsvarsværk fra tidlig førromersk jernalder. Dorthe Kaldal Mikkelsen. 2009.
16. Lindum syd - langhus fra middelalderen. Jesper Hjerminde. 2006.
17. Søhuset, Viborg - på kanten af middelalderbyen. Marianne Greve Iversen. 2006.
18. Formyre SØ - hustomt og grave fra sen ældre bronzealder - fladmarksgravpladser fra tidlig jernalder. Martin Mikkelsen. 2009.
19. Tindbækvej 25 - Gravhøj fra enkeltgravskultur. Martin Mikkelsen og Mikkel Kiildsen. 2007.
20. Langmosegård - en boplads fra yngre bronzealder. Martin Mikkelsen. 2007.
21. Løgstrup SØ - en boplads fra yngre jernalder - aktivitetspor fra yngre bronzealder. Sanne Boddum, Mikkel Kiildsen & Mikael H. Nielsen. 2007.
22. Viborg Vestermark - Bopladser fra bronzealderen. Martin Mikkelsen. 2020.
23. Ridder Munks Vej - En gravplads m.m. fra stenalder, bronzealder og jernalder. Sanne Boddum og Martin Mikkelsen. 2007.
24. Rødding SV - bebyggelse fra yngre bronzealder og ældre førromersk jernalder. Mikkel Kiildsen. 2009.
25. Randrup Mølle - et langhus med forsænket østende fra yngre stenalder. Sidsel Wåhlin og Martin Mikkelsen. 2008.
26. Spangsdal II og Gl. Asmild. Gårdsanlæg fra Middelalder og nyere tid. Mette Klingenberg og Lars Agersnap Larsen. 2010.

27. Bjerring Hede - boplads og gravplads fra ældre jernalder. Asger V. Amundsen, Tobias Danborg Torfing og Martin Mikkelsen. 2012.
28. Liseborg Høje - boplads fra yngre bronzealder - begravelse i vognfading fra vikingetid. Elin Vanting & Dorthe Kaldal Mikkelsen. 2009.
29. Stenshede Syd - Gravhøj fra enkeltgravskultur - boplads fra yngre bronzealder og ældre jernalder. Claus Sørensen og Martin Mikkelsen. 2009.
30. Hjortdalgård - en boplads fra ældre jernalder. Claus Frederik Sørensen og Dorthe Kaldal Mikkelsen. 2009.
31. Sønder Mose - en bebyggelse fra ældre bronzealder. Dorthe Kaldal Mikkelsen. 2009.
32. Rådmandshus - bebyggelse fra yngre vikingetid og ældre middelalder på Viborg Vestermark. Mikkel Kiildsen. 2009.
33. Højlund Spangsdal I - landsby fra yngre jernalder. Sanne Boddum. 2009.
34. Rugballegård - brandgrave og boplads fra førromersk jernalder. Martin Mikkelsen. 2009.
35. Kokær Høj - bebyggelse fra jernalder. Mikkel Kiildsen. 2009.
36. Birgittelyst - boplads og aktivitetsområde fra yngre bronzealder og førromersk jernalder samt vejforløb fra historisk tid. Jakob Westermann og Dorthe Kaldal Mikkelsen. 2009.
37. Ørum Industrivej - boplads fra yngre bronzealder og førromersk jernalder. Elin Vanting. 2009.
38. Mølgård, Resen - boplads fra førromersk jernalder. Martin Mikkelsen, Mikkel Kiildsen, Kamilla F. Terkildsen. 2009.
39. Iller - en bebyggelse fra yngre jernalder. Kamilla Fiedler Terkildsen og Dorthe Kaldal Mikkelsen. 2020.
40. Toftumvej, Mønsted. Jættestuetomt fra yngre stenalder samt boplads fra romersk jernalder. Kamilla Fiedler Terkildsen. 2009.
41. Hulbækvej 31 - boplads og grave fra ældre jernalder. Martin Mikkelsen. 2009.
42. Hørup - bebyggelsesspor fra ældre og yngre jernalder. Mikkel Kiildsen & Dorthe Kaldal Mikkelsen. 2009.
43. Tindbæk Hestehave - en boplads fra yngre stenalder samt en boplads og en urnegrav fra yngre jernalder. Sanne Boddum. 2010.
44. Møllegård, Klejtrup - boplads fra sen yngre stenalder og bronzealder. Sanne Boddum. 2010.
45. Neder Hallum, Ravnstrup - bebyggelse og aktivitetsspor fra germansk jernalder og vikingetid. Mette Klingenberg. 2010.
46. Løgstrup Nord - bebyggelse fra yngre stenalder til førromersk jernalder. Mikkel Kiildsen. 2010.
47. Haugårdvej 17 - en bebyggelse fra yngre bronzealder. Lars Agersnap Larsen. 2010.
48. Ørndrup Vest - aktivitetsspor fra yngre stenalder og bebyggelse fra yngre bronzealder og ældre jernalder. Sanne Boddum. 2010.
49. Skals Nord - en bebyggelse fra yngre bronzealder og/eller tidlig førromersk jernalder. Lars Agersnap Larsen. 2010.
50. Hestdalvej, Viborg Vestermark - bebyggelse fra yngre vikingetid og ældre middelalder. Mikkel Kiildsen. 2011.
51. Hjarbækvej - en lille samlingsplads fra yngre bronzealder. Lars Agersnap Larsen. 2011.
52. Tapdrup Vest - bebyggelse og aktivitetsområde fra ældre jernalder samt overpløjet gravhøj fra yngre stenalder. Mikkel Kiildsen. 2011.
53. Troelstrup - bebyggelse fra ældre jernalder. Mikkel Kiildsen. 2011.
54. Duehøj Syd - boplads og begravelse fra bronzealderen. Martin Mikkelsen. 2011.
55. Toftum - boplads fra ældre jernalder. Kamilla Fiedler Terkildsen. 2011.
56. Hvolris Skovbakke, Hvolris Jernalderlandsby. Martin Mikkelsen. 2011.
57. Låstrup Bakken - boplads fra yngre bronzealder. Bente Grundvad, Sidsel Wåhlin, Kamilla Fiedler Terkildsen og Martin Mikkelsen. 2011.
58. Kragsgård - boplads fra yngre bronzealder. Martin Mikkelsen. 2011.
59. Liseborg Høje II - Små treskibede huse fra y. stenalder. Kamilla Fiedler Terkildsen og Martin Mikkelsen. 2011.
60. Korsbakken og Havhus - bebyggelse fra yngre romersk - ældre germansk jernalder Bente Grundvad Nielsen og Kamilla Fiedler Terkildsen. 2011.
61. Domdalsgård - gravplads fra ældre romersk jernalder, - landsby fra ældre og yngre germansk jernalder. Kamilla Fiedler Terkildsen og Sanne Boddum. 2011.

62. Bygdalgård - bebyggelse fra yngre stenalder til slutningen af bronzealderen. Mikkel Kiildsen & Sidsel Wåhlin. 2012.
63. Kærgård, Daugbjerg. En landsby med tekstilproduktion fra yngre jernalder. Mette Klingenberg og Kamilla Fiedler Terkildsen. 2012.
64. Spangsdal II - Boplads fra yngre bronzealder og/eller ældre jernalder. Sanne Boddum. 2012.
65. Abildal. En boplads fra sen yngre stenalder, samt brandgrave fra yngre bronzealder. Lars Agersnap Larsen. 2012.
66. Mammen Søndervang - bebyggelse og aktivitetsområde fra yngre bronzealder. Mikkel Kiildsen. 2012.
67. Kvorning 9a - boplads fra yngre bronzealder – gravplads og bebyggelse fra yngre romersk jernalder. Sanne Boddum. 2012.
68. Hulbæltet ved Liseborg - nye resultater. Astrid Skou Hansen. 2012.
69. Selli Ager, Aidt. En urnegrav med ringgrøft fra sen førromersk jernalder og en gravplads fra ældre vikingetid. Marianne Greve Iversen, Martin Mikkelsen og Astrid Skou Hansen. 2012.
70. Aalestrup. To bebyggelser fra førromersk jernalder. Kamilla Fiedler Terkildsen. 2012.
71. Rishøjen - bebyggelse fra yngre stenalder og bebyggelse og gravplads fra yngre bronzealder/ældre førromersk jernalder samt tre grave i én, måske fra yngre jernalder. Kamilla Fiedler Terkildsen. 2012.
72. Begravelser og kirkegårdshegn fra Sct. Mathias kirkegård i Viborg. Jesper Hjermind. 2012.
73. Asmild Klostervej. Bebyggelse fra yngre bronzealder og ældre middelalder. Lars Agersnap Larsen. 2013.
74. Nederhede. Aktivitetsområde fra yngre stenalder. Kamilla Fiedler Terkildsen. 2013.
75. Spangsbjerg. Bebyggelse og skattefund fra yngre jernalder. Astrid Skou Hansen. 2014.
76. Linjearkæologi på et Naturgasprojekt. Martin Mikkelsen. 2014
77. Vammen - bebyggelse fra vikingetid/tidlig middelalder. Lotte Bach Christensen. 2014.
78. Spangsdal II - Flere faser af et gårdsanlæg i Gl. Asmild fra middelalder/renæssance frem til 1800-tallet. Lars Agersnap Larsen. 2014.
79. Hulager - bebyggelse fra ældre bronzealder. Casper Sørensen. 2014.
80. Arkæologi i lange linjer. 92 km arkæologi, 73 fortællinger, 5.000 års historie. Sanne Boddum, Mikkel Kiildsen, Lars Agersnap Larsen og Kamilla Fiedler Terkildsen. 2015.
81. Stanghedevej 13 - bebyggelse fra yngre jernalder. Mikkel Kiildsen. 2015.
82. Asmild Mark SV. Bebyggelse fra Bronzealderen. Casper Sørensen. 2015.
83. Vestre Skivevej, Kobberup - Bebyggelse fra yngre jernalder. Ida Westh Hansen. 2015
84. Gullev-Bøgeskov. Bopladsfund fra stenalder, bronzealder og jernalder. Martin Mikkelsen. 2016
85. Sct. Ibs Gade 41, Viborg. En stenkælder. Rikke Isler. 2016.
86. Låstrupbakken II - en boplads fra yngre bronzealder og tidlig ældre jernalder. Martin Mikkelsen. 2016.
87. Hovedgaden 3a, Løgstrup - bebyggelse fra yngre jernalder og aktivitetsspor fra yngre bronzealder. Ida Westh Hansen. 2016.
88. Sct. Leonis Gade 12 i Viborg. Middelalderlige begravelser til Sct. Drotten Kirke. Gerry Michael Keyes. 2007.
89. Vestergård - Bebyggelse fra yngre bronzealder til yngre jernalder. Ida Westh Hansen og Katrine Vestergaard. 2018.
90. Bjerregrav Sydøst. Bebyggelse fra ældre middelalder. Kamilla Fiedler Terkildsen. 2017.
91. Bebyggelse fra førromersk jernalder i Viborgs nordøstlige del. Kamilla Fiedler Terkildsen, Mikael Holdgaard Nielsen, Mikkel Kiildsen og Sidsel Wåhlin. 2017.
92. Foulum Hede. Bebyggelse og gravplads fra yngre jernalder, hulbælte fra ældre jernalder, ild-/kogegruberække og bebyggelse fra yngre bronzealder samt gravhøje fra yngre stenalder. Ida Westh Hansen. 2017. (Findes også på engelsk).
93. Neder Kokholm. Bebyggelse fra yngre bronzealder. Katrine Vestergaard. 2017.
94. Sct. Mogens Gade 1. Bebyggelse fra middelalder til 1700-tallet. Morten Valdorff Rasmussen & Lars Agersnap Larsen 2019.
95. Duehøj SV. Bebyggelse fra yngre bronzealder og landsby fra yngre jernalder. Mikkel Kiildsen. 2019.
96. Møgelkjær II. Bebyggelser yngre bronzealder. Morten V. Rasmussen. 2019.
97. Kalkværksvej. Bebyggelse fra yngre bronzealder. Katrine Vestergaard. 2019.

98. Kvorning 13g. Bebyggelse fra bronzealderen og aktivitetsspor fra stenalderen. Katrine Vestergaard. 2020.
99. Tinghøj. Landsby fra yngre bronzealder og yngre jernalder. Katrine Vestergård. 2020.
100. Ørum Sydvest. Boplads fra yngre bronzealder og ældre jernalder. Ida Westh Hansen. 2020.

