

Fuglevænget

Bebyggelse fra stenalderen

Ida Westh Hansen

Kulturhistorisk rapport 115, 2023

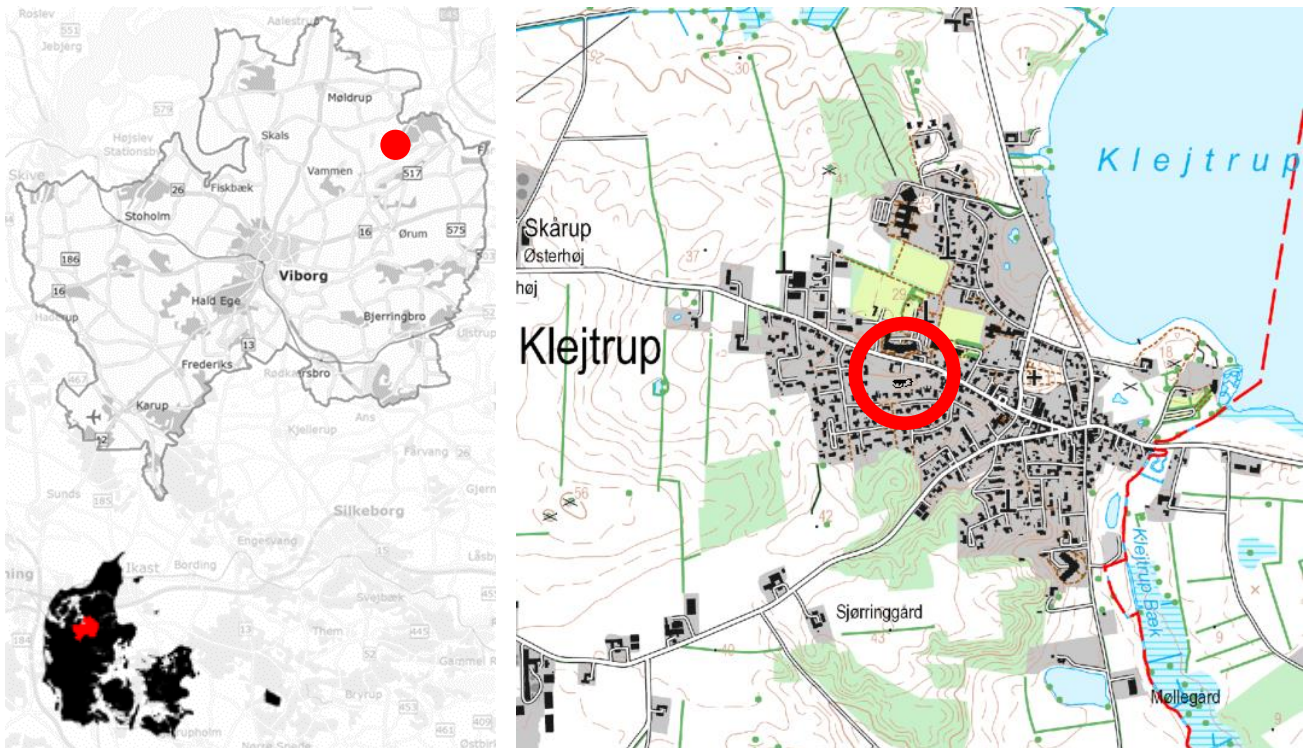


**VIBORG
MUSEUM**



Indledning

I forbindelse opførelse af boliger på en matrikel i Klejtrup By, foretog Viborg Museum en prøvegravning af området i 2006. Der fremkom spor af fortidsminder under mulden, og derfor blev en del af området indstillet til udgravning. Byggeplanerne blev i første omgang sat på pause og blev igen aktuelle og museet foretog i maj 2023 en udgravning af et område på 800 m². Resterne af to huse fra bondestenalderen (3900-1700 f.Kr.) og bronzealderen eller jernalderen (1700 f.kr.-400 e.Kr.) blev udgravet og undersøgt.



Figur 1. Udgravningens placering er markeret med en rød ring. Nederst t.v.: Viborg Kommune markeret på Danmarkskortet.

Viborg Museums j.nr.:
Lokalitetsnavn:
Sogn og kommune:
Sted- og lokalitetsnummer:

VSM 08943
Fuglevænget
Klejtrup Sogn i Viborg Kommune.
130906 -114

Forsidefoto:

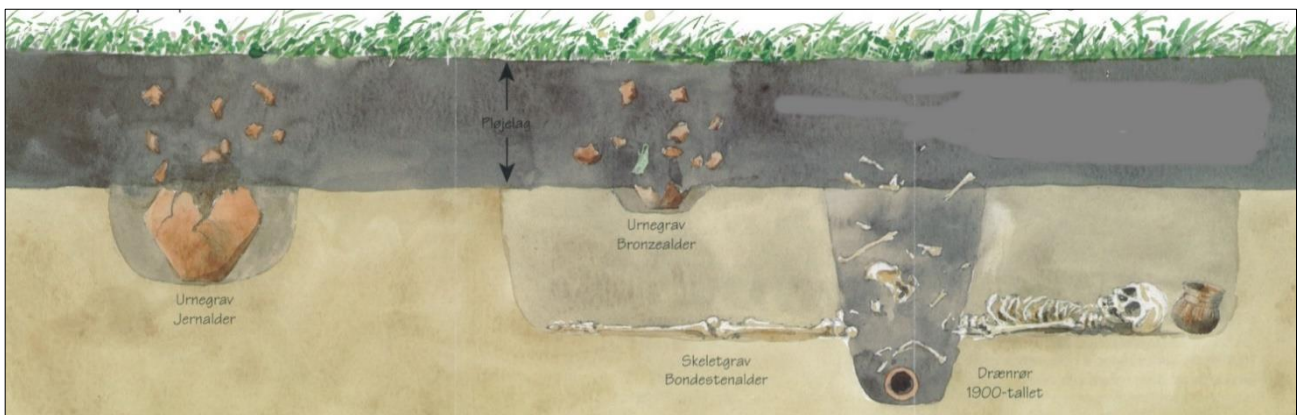
Arkæologerne Ida og Katrine i gang med udgravningen på Fuglevænget. I baggrunden ses Klejtrup kirke.

En udgravning

En arkæologiske udgravning i det åbne land starter oftest med en prøvegravning. Ved en prøvegravning bliver pløjelaget som udgangspunkt gravet af i lange nord-syd orienterede baner, såkaldte søgegrøfter. Eventuelle anlægsspor, der har været gravet dybere end det nuværende pløjelag, kan derefter ses i den lyse undergrund. Søgegrøfterne bliver så vidt muligt lagt nord-syd, da størstedelen af fortidens huse lå øst-vest, og sandsynligheden for at ramme sporene efter husene er derfor størst. Det er på baggrund af prøvegravningen, at det afgøres hvilke områder, der skal undersøges ved en egentlig arkæologisk udgravning. Dog kan der være tilfælde hvor søgegrøfterne bliver lagt anderledes. Eksempelvis ved prøvegravningen ved Fuglevænget hvor der blev lagt grøfter hen over den topografiske oplagte bakketop. Det er på baggrund af prøvegravningen, at det afgøres hvilke områder, der skal undersøges ved en egentlig arkæologisk undersøgelse.

Ved den efterfølgende arkæologiske udgravningen fjernes pløjelaget med gravemaskine, i store felter, ned til undergrundsfladen. På dyrkede arealer har ploven vendt det øverste lag rundt utallige gange, så selvom dette lag skulle indeholde genstande, ligger de ikke længere i deres oprindelige sammenhæng. Derfor er det kun meget få sikre oplysninger, der kan hentes fra det øverste lag. Når pløjelaget er gravet af, kan man se stolpehuller og andre anlægsspor som mørke pletter i den lyse, gule undergrund. Det er disse spor, der undersøges.

Udgravningen foregår ved, at anlæggene snittes, det vil sige at den ene halvdel graves bort, hvorefter det er muligt at se formen og dybden på nedgravningen og for eksempel spor efter de stolper, der har været brugt til at bygge med. Det er på baggrund af stolpehullernes indbyrdes placering, hvordan de ser ud i snit og eventuel stratigrafi, at de enkelte huse kan udredes. Selvom et byggeri eller en råstofdudvinding ødelægger og sletter spor fra fortiden, så har arkæologerne registreret og dokumenteret det der er i området, så det kan indgå i fremtidens forskning af fortidens mennesker.



Figur 2. Illustration af hvordan forskellige nedgravninger markerer sig i pløjelaget og i undergrunden. Vejle Amt.



Figur 3. Søgegrøfterne fra prøvegravningen ved Fuglevænget. Søgegrøfterne er hvide. Det er i den bredde øst-vest at der blev fundet spor efter oldtidshuse.

Det omkringliggende landskab

Det udgravede område er beliggende i landsbyen Klejtrup's vestlige udkant. Området med bebyggelsessporene er beliggende på et lille næs, hvorfra det faldet kraftigt mod syd, svagt mod vest, hvorfra det igen falder kraftigt mod nord mod Skårupvej. På figur 3 kan man se at området ligger på toppen af højningen på næsset. Området ligger tæt ved Klejtrup sø der er forbundet med Skals å.



Figur 4. Kortudsnit af Høje målebordsblade (1842-1899). Her kan de topografiske forhold omkring det undersøgte område ses. Det undersøgte område er markeret med rødt.



Figur 5. Udgravningsfeltet set fra vest. Her ses tydeligt hvordan terrænet falder mod syd og nord.

Udgravningens resultater

I udgravningen af det ca. 800 m² store område blev der fundet stolpehuller til to huse. Efter pløjelaget blev fjernet med gravemaskine, viste anlægsspor sig som mørke pletter mod undergrunden. Der var både spor efter huse og andre aktivitetsspor fra oldtiden samt nedgravninger fra nyere tid. Sporene efter oldtidens huse ses i dag typisk som cirkulære stolpehuller i lige rækker, men andre aktivitetsspor i form af nedgravninger til f.eks. råstofstagning og madlavning ses som større plamager af mørk jord.

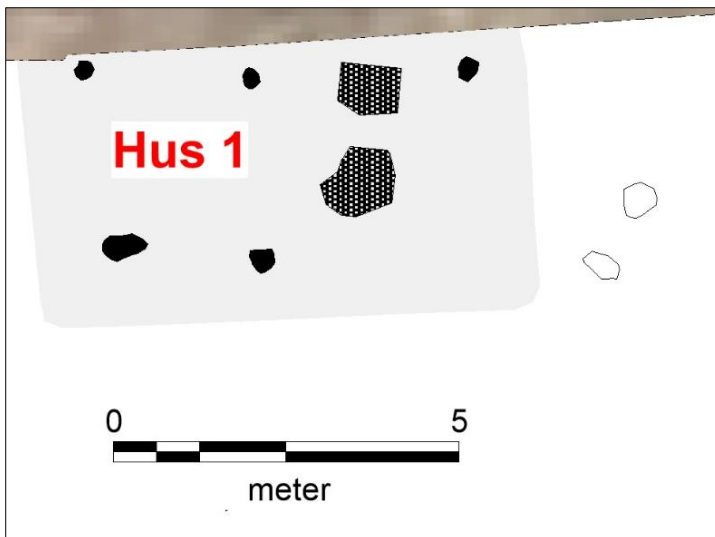
De to huse er formentlig fra forskellige tidsperioder og ser meget forskellige ud. Det ene hus (2) havde bevaret vægstolpehuller og det har haft indgang mod syd. Dertil blev der fundet et mindre hus (1), der ikke var fuldt afdækket, og som formentlig strækker ud på den anden side af udgravningsgrænsen. Derudover blev der fundet to ild-/koge-gruber og 11 løse stolpehuller.



Figur 3. Udgravningsfeltet med de to huse markeret med gråt. Tagstolpehuller er markeret med sort og vægstolpehuller er mørkegrå. Moderne nedgravninger er sortskraverede og ild-/koge-gruberne er rødskraveret.

Hus 1

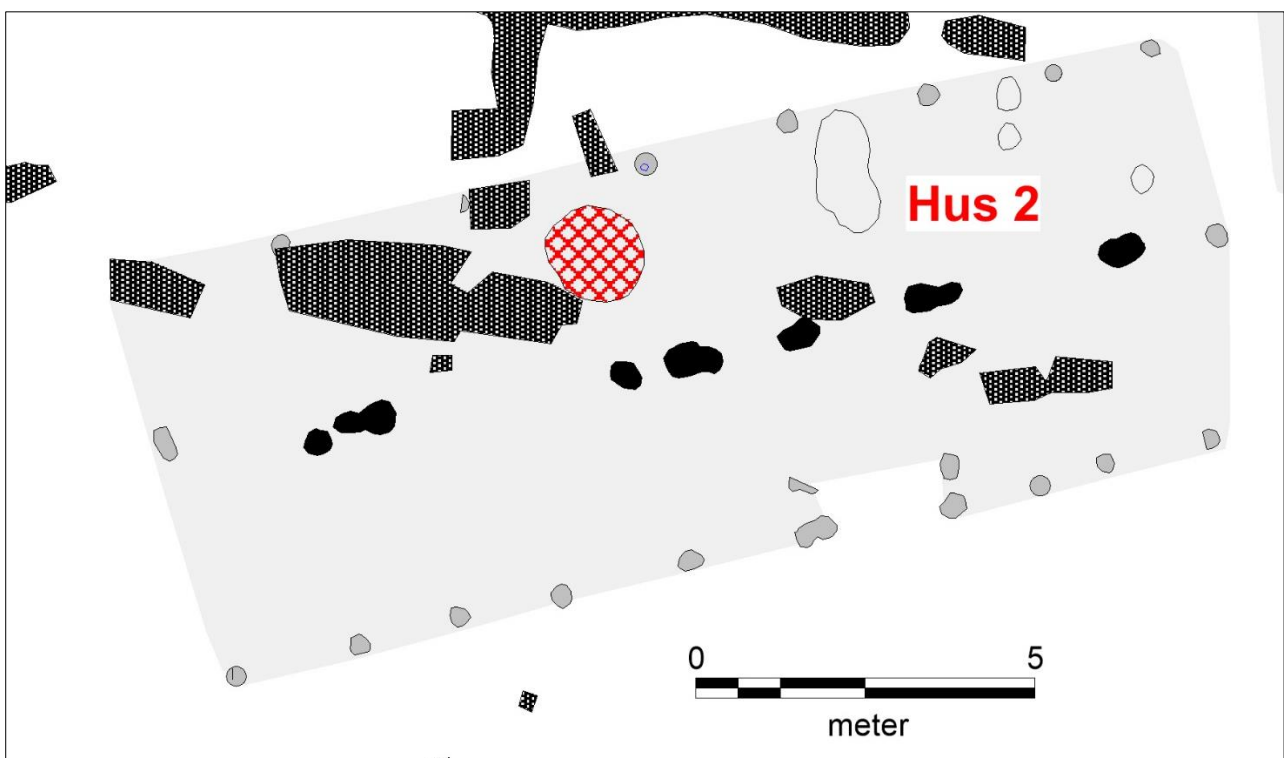
Hus 1 tolkes som resterne efter et treskibet hus. Det vil sige at huset har været bygget op omkring parvise stolper, der har båret taget. Derved bliver huset opdelt i tre "rum" på langs. Nogle af tagstolpehullerne ligger tæt op ad feltgrænsen og hele huset er derfor ikke afdækket. Det sydøstlige tagstolpehul mangler, hvilket ikke kan tilskrives dårlig bevaring, da de øvrige tagstolpehuller havde en dybde på mellem 30 og 45 cm. Det manglende tagstolpehul er et karaktertræk der ses ved nogle huse fra bronzealderen og derfor foreslås huset dateret til denne periode.



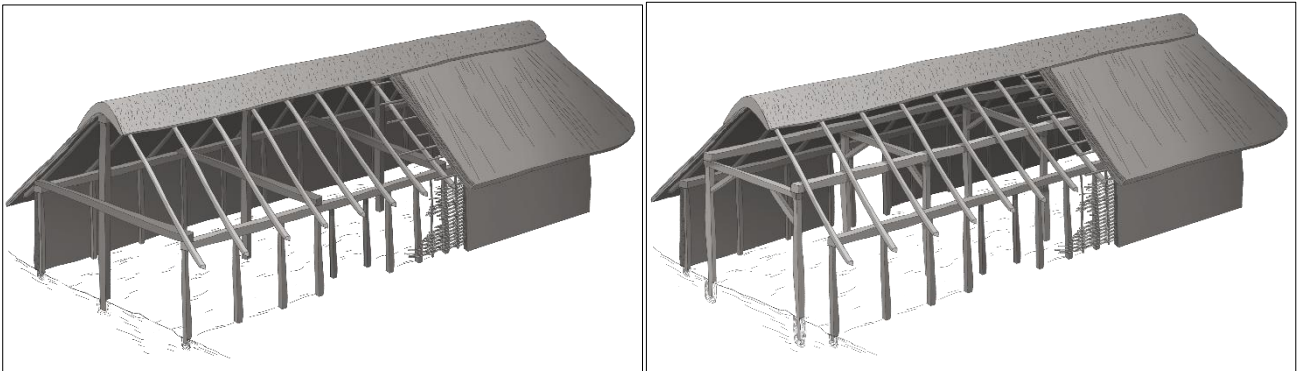
Figur 4. Hus 1 med fem tagstolpehuller. De to sortskraverede felter er fra nye nedgravninger og er senere end huset.

Hus 2

Hus 2 er bygget op på en anden måde, end hus 1. Det er et toskibet hus, hvilket betyder at det er bygget op med en række af tagbærende stolper, der har stået centralt i husets længderetning. Dette har inddelt huset i to rum på langs. Denne konstruktionsform er typisk for hvordan man byggede i stenalderen og det er ud fra konstruktionstypen at husets dateres til bondestenalderen. Vægstolpehullerne er bevare hele vejen rundt, hvilket giver et billede hvilke dimensioner huset har haft. Det har været 16 m langt og 6 m bredt hvilket betyder der har været 96 m² under tag. Huset har fungeret som en gård for en udvidet familie og har rummet mennesker, dyr og afgrøder. På dette tidspunkt boede man ikke i landsbyer, så gården har ligget for sig selv i landskabet.



Figur 5. Oversigtsplan over hus 2. Huset har været 96 m² og har rummet mange funktioner.

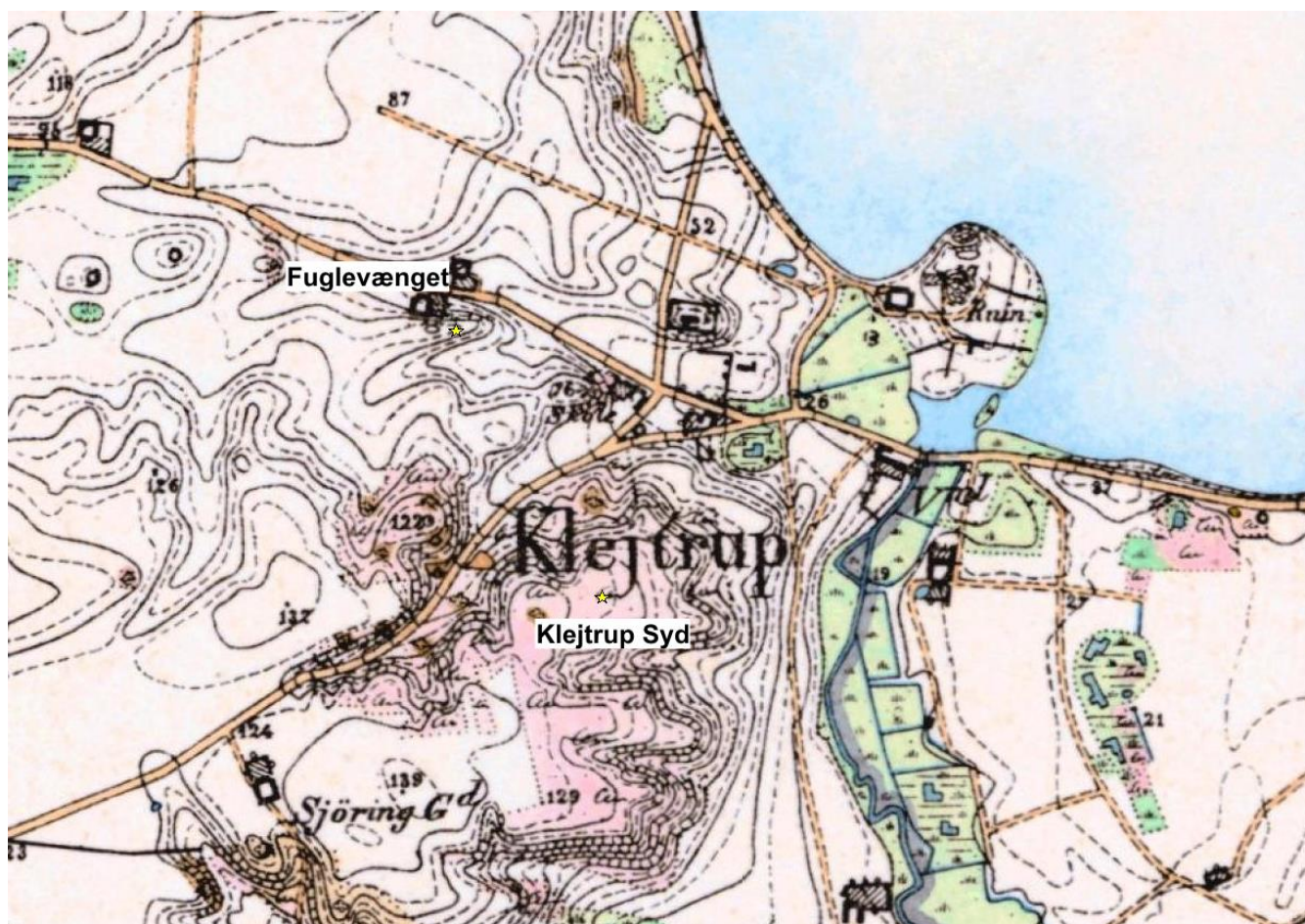


Figur 6. Rekonstruktionstegning af et toskibet og et treskibet hus. Her kan man se hvordan det indvendige rum har set forskelligt ud.

Fuglevænget i perspektiv

Højningen på det lille næs ved Klejtrup har været et oplagt sted at bo i stenalderen. Det der gør stedet ideelt, er bl.a. placeringen nord for Klejtrup bæk og sydvest for Klejtrup Sø. De fugtige enge langs bækken har givet gode græsningsmuligheder for eventuelle husdyr, som på denne tid var begyndt at spille en stor rolle. Selve gården er placeret oppe på det tørre bakke drag på næsset, så man så vidt muligt boede tørt hele året. Markerne har sandsynligvis ligget oppe på bakke draget i nærheden af huset, hvor de har flyttet rundt med få års mellemrum, fordi jorden hurtigt blev udpint.

Formodentlig har gården ved Fuglevænget været en forgænger til en boplads i området. Huse fra oldtiden er bygget af tømmer, ler og strå og har en begrænset brugstid. På et tidspunkt bliver huset revet ned og et nyt bygget op, måske i forbindelse med et generationsskifte i familien. Et bud på dette kunne være ved lokaliteten Klejtrup Syd. På en bakketop 450 sydvest for Fuglevænget, er der udgravet 5-8 toskibede huse. Fire af dem med forsænkning af gulvet, hvilket daterer dem til den sidste del af bondestenalderen og den første del af bronzealderen. Ved Klejtrup Syd er der spor efter flere huse, hvilket vidner om at man har genopbygget sit hus af flere omgange og altså boet det samme sted i længere tid. Spørgsmålet er om gården ved Fuglevænget er samtidig med bebyggelsen ved Klejtrup Syd og de dermed har været naboer. Det er også en mulighed, efter gården ved Fuglevænget havde udtjent sin levetid, at familien flyttede videre til et andet bakke drag, hvor der var bedre at bo og dette kunne være Klejtrup Syd.



Figur 7. Fuglevænget og Klejtrup Syds placering (gul stjerne) på de høje målebordsblade.

Tak til bygherre for det gode samarbejde i forbindelse med udgravningen.

Relevant litteratur

Bertelsen, John B., Merete Christensen, Martin Mikkelsen, Poul Mikkelsen, Jytte Nielsen og John Simonsen 1996: Bronzealderens bopladser i Midt- og Nordvestjylland. De arkæologiske museer i Viborg Amt.

Jensen, Jørgen 2001: Danmarks Oldtid – Stenalder 13000-2000 f.Kr. København.

Jensen, Jørgen 2002: Danmarks Oldtid – Bronzealder 2000-500 f.Kr. København.

Mikkelsen, Martin 2012: "Dobbeltgårde" i yngre bronzealder. I: Boddum S., M. Mikkelsen & N. Terkildsen: Bebyggelsen i yngre bronzealderens lokale kulturlandskab. Yngre bronzealderens kulturlandskab vol. 2, 2012, 41-66.

Lars, Agersnap Larsen 2012: Abildal. En boplads fra sen yngre stenalder, samt brandgrave fra yngre bronzealder. Bygherrerapport nr. 65. Viborg Museum, 2012.

Boddum, Sanne & Mikkel Kielsen, Lars Agersnap Larsen, Kamilla Fiedler Terkildsen 2015: Arkæologi i lange linjer. 92 km arkæologi, 73 fortællinger, 5.000 års historie. Bygherrerapport nr. 80. Viborg Museum, 2015.

Relevante hjemmesider

Fund og fortidsminder er et nationalt register over fortidsminder, og steder, hvor museerne har gjort arkæologiske fund. Registret indeholder både fortidsminder, som er synlige i landskabet, og fortidsminder, der ligger skjult under jorden, og kun kendes fra arkæologiske undersøgelser. Der er offentlig adgang til registeret via Slots- og Kulturstyrelsens hjemmeside: www.kulturarv.dk/fundogfortidsminder.

På Viborg Museums hjemmeside kan man læse om større igangværende udgravninger under *Aktuelle udgravninger*. Desuden kan man se og læse om *Månedens fund*, samt læse om tidligere udgravninger under *Kulturhistoriske rapporter*. Viborg Museums hjemmeside: www.viborgmuseum.dk.

Diverse oplysninger

Viborg Museums j.nr.:	VSM 08943
Lokalitetsnavn:	Fuglevænget
Sogn og kommune:	Klejtrup Sogn i Viborg Kommune
Sted- og lokalitetsnummer:	130908-x114
Slots- & Kulturstyrelsens j.nr.:	22/17863
Bygherre:	Michaels Tømrer & Snedkerfirma ApS
Areal:	Ca. 800 m ²
Maskine fra:	Jokumsen A/S
Deltagere i udgravningen:	Ida Westh Hansen (daglig udgravningsleder) Katrine Vestergaard (arkæolog) Sanne Boddum (arkæolog)

Dokumentationsmaterialet bestående af udgravningsberetning, tegninger, gis-data, fund, fotos m.v. opbevares på Viborg Museum, Sct. Mogens Gade 5, 8800 Viborg.

Undersøgelsen er betalt af bygherre.



Om kulturhistorisk rapport

Efter afslutningen af en arkæologisk undersøgelse udarbejdes altid egentlig udgravningsrapport, der indeholder den faglige dokumentation, samt en kulturhistorisk rapport til bygherren. Den kulturhistoriske rapport giver en oversigt over undersøgelsens forløb og resultater, samt sætter resultatet ind i en kulturhistorisk sammenhæng.

Viborg Museum udgiver de kulturhistoriske rapporter i en fortløbende serie, som indtil 2017 blev kaldt bygherrerapporter. Rapporterne er tilgængelige på museets hjemmeside: www.viborgmuseum.dk.

Liste over Viborg Museums kulturhistoriske rapporter

1. Båndruplund - en boplads fra bronzealder og tidlig jernalder. Martin Mikkelsen. 2004.
2. Nordentofte, Skals - en boplads fra sen yngre stenalder, bronzealder og tidlig jernalder. Martin Mikkelsen og Mikael H. Nielsen. 2004.
3. Brokbakken - en samlingsplads fra bronzealder og en gravplads fra ældre jernalder. Martin Mikkelsen og Mikael H. Nielsen. 2004.
4. Lynderup SV - et aktivitetsområde fra sen yngre stenalder og bronzealder. Martin Mikkelsen og Mikael H. Nielsen. 2006.
5. Teglværksvej - en boplads fra ældre bronzealder. Martin Mikkelsen. 2005.
6. Klejtrup Syd - en boplads fra sen yngre stenalder / tidlig ældre bronzealder. Marianne Høym Andreassen. 2005.
7. Krogen, Aidt. Gravplads, huse, kirke og agersystemer fra jernalder og middelalder. Njal J. Geertz og Astrid Skou Hansen. 2012.
8. Højvangen, Ørum. Kamilla Fiedler Terkildsen og Martin Mikkelsen.
9. Stenshede - en gravhøj og andre fund fra yngre stenalder. Sanne Boddum og Martin Mikkelsen. 2006.
10. Ørum Sportsplads - et aktivitetsområde fra ældre jernalder. Mikael H. Nielsen. 2005.
11. Sundstrup Øst - en boplads fra yngre stenalder. Mikkel Kiildsen. 2006.
12. Ettrupvej, Fjelsø - to aktivitetsområder fra bronzealder eller jernalder. Kamilla Fiedler Terkildsen. 2006.
13. Løvel Syd - bebyggelse spor fra yngre bronzealder og ældre germansk jernalder. Malene R. Beck & Dorthe Kaldal Mikkelsen. 2006.
14. Skaldehøj og Arildsvej - to bopladser fra førromersk jernalder. Mikkel Kiildsen. 2006.
15. Liseborg - et forsvarsværk fra tidlig førromersk jernalder. Dorthe Kaldal Mikkelsen. 2009.
16. Lindum syd - langhus fra middelalderen. Jesper Hjeremind. 2006.
17. Søhuset, Viborg - på kanten af middelalderbyen. Marianne Greve Iversen. 2006.
18. Formyre SØ - hustomt og grave fra sen ældre bronzealder - fladmarksgravpladser fra tidlig jernalder. Martin Mikkelsen. 2009.
19. Tindbækvej 25 - Gravhøj fra enkeltgravskultur. Martin Mikkelsen og Mikkel Kiildsen. 2007.
20. Langmosegård - en boplads fra yngre bronzealder. Martin Mikkelsen. 2007.
21. Løgstrup SØ - en boplads fra yngre jernalder - aktivitetsspor fra yngre bronzealder. Sanne Boddum, Mikkel Kiildsen & Mikael H. Nielsen. 2007.
22. Viborg Vestermark - Bopladser fra bronzealderen. Martin Mikkelsen. 2020.
23. Ridder Munks Vej - En gravplads m.m. fra stenalder, bronzealder og jernalder. Sanne Boddum og Martin Mikkelsen. 2007.
24. Rødding SV - bebyggelse fra yngre bronzealder og ældre førromersk jernalder. Mikkel Kiildsen. 2009.
25. Randrup Mølle - et langhus med forsænket østende fra yngre stenalder. Sidsel Wåhlin og Martin Mikkelsen. 2008.



26. Spangsdal II og GI. Asmild. Gårdsanlæg fra Middelalder og nyere tid. Mette Klingenberg og Lars Agersnap Larsen. 2010.
27. Bjerring Hede - bopladser og gravplads fra ældre jernalder. Asger V. Amundsen, Tobias Danborg Torfing og Martin Mikkelsen. 2012.
28. Liseborg Høje - boplads fra yngre bronzealder - begravelse i vognfading fra vikingetid. Elin Vanting & Dorthe Kaldal Mikkelsen. 2009.
29. Stenshede Syd - Gravhøj fra enkeltgravskultur - bopladser fra yngre bronzealder og ældre jernalder. Claus Sørensen og Martin Mikkelsen. 2009.
30. Hjortdalgaard - en boplads fra ældre jernalder. Claus Frederik Sørensen og Dorthe Kaldal Mikkelsen. 2009.
31. Sønder Mose - en bebyggelse fra ældre bronzealder. Dorthe Kaldal Mikkelsen. 2009.
32. Rådmandshus - bebyggelse fra yngre vikingetid og ældre middelalder på Viborg Vestermark. Mikkel Kiildsen. 2009.
33. Højlund Spangsdal I - landsby fra yngre jernalder. Sanne Boddum. 2009.
34. Rugballegård - brandgrave og boplads fra førromersk jernalder. Martin Mikkelsen. 2009.
35. Kokær Høj - bebyggelse fra jernalder. Mikkel Kiildsen. 2009.
36. Birgittelyst - boplads og aktivitetsområde fra yngre bronzealder og førromersk jernalder samt vejforløb fra historisk tid. Jakob Westermann og Dorthe Kaldal Mikkelsen. 2009.
37. Ørum Industrivej - boplads fra yngre bronzealder og førromersk jernalder. Elin Vanting. 2009.
38. Mølgård, Resen - boplads fra førromersk jernalder. Martin Mikkelsen, Mikkel Kiildsen, Kamilla F. Terkildsen. 2009.
39. Iller - en bebyggelse fra yngre jernalder. Kamilla Fiedler Terkildsen og Dorthe Kaldal Mikkelsen. 2020.
40. Toftumvej, Mønsted. Jættestuetomt fra yngre stenalder samt boplads fra romersk jernalder. Kamilla Fiedler Terkildsen. 2009.
41. Hulbækvej 31 - boplads og grave fra ældre jernalder. Martin Mikkelsen. 2009.
42. Hørup - bebyggelsesspor fra ældre og yngre jernalder. Mikkel Kiildsen & Dorthe Kaldal Mikkelsen. 2009.
43. Tindbæk Hestehave - en boplads fra yngre stenalder samt en boplads og en urnegrav fra yngre jernalder. Sanne Boddum. 2010.
44. Møllegård, Klejtrup - boplads fra sen yngre stenalder og bronzealder. Sanne Boddum. 2010.
45. Neder Hallum, Ravnstrup - bebyggelse og aktivitetsspor fra germansk jernalder og vikingetid. Mette Klingenberg. 2010.
46. Løgstrup Nord - bebyggelse fra yngre stenalder til førromersk jernalder. Mikkel Kiildsen. 2010.
47. Haugårdvej 17 - en bebyggelse fra yngre bronzealder. Lars Agersnap Larsen. 2010.
48. Ørndrup Vest - aktivitetsspor fra yngre stenalder og bebyggelse fra yngre bronzealder og ældre jernalder. Sanne Boddum. 2010.
49. Skals Nord - en bebyggelse fra yngre bronzealder og/eller tidlig førromersk jernalder. Lars Agersnap Larsen. 2010.
50. Hestdalvej, Viborg Vestermark - bebyggelse fra yngre vikingetid og ældre middelalder. Mikkel Kiildsen. 2011.
51. Hjarbækvej - en lille samlingsplads fra yngre bronzealder. Lars Agersnap Larsen. 2011.
52. Tapdrup Vest - bebyggelse og aktivitetsområde fra ældre jernalder samt overpløjet gravhøj fra yngre stenalder. Mikkel Kiildsen. 2011.
53. Troelstrup - bebyggelse fra ældre jernalder. Mikkel Kiildsen. 2011.
54. Duehøj Syd - boplads og begravelse fra bronzealderen. Martin Mikkelsen. 2011.
55. Toftum - boplads fra ældre jernalder. Kamilla Fiedler Terkildsen. 2011.
56. Hvolris Skovbakke, Hvolris Jernalderlandsby. Martin Mikkelsen. 2011.
57. Låstrup Bakken - boplads fra yngre bronzealder. Bente Grundvad, Sidsel Wåhlin, Kamilla Fiedler Terkildsen og Martin Mikkelsen. 2011.



58. Kragsgård - boplads fra yngre bronzealder. Martin Mikkelsen. 2011.
59. Liseborg Høje II - Små treskibede huse fra y. stenalder. Kamilla Fiedler Terkildsen og Martin Mikkelsen. 2011.
60. Korsbakken og Havhus - bebyggelse fra yngre romersk - ældre germansk jernalder Bente Grundvad Nielsen og Kamilla Fiedler Terkildsen. 2011.
61. Domdalsgård - gravplads fra ældre romersk jernalder, - landsby fra ældre og yngre germansk jernalder. Kamilla Fiedler Terkildsen og Sanne Boddum. 2011.
62. Bygdalgård - bebyggelse fra yngre stenalder til slutningen af bronzealderen. Mikkel Kielsen & Sidsel Wåhlin. 2012.
63. Kærgård, Daugbjerg. En landsby med tekstilproduktion fra yngre jernalder. Mette Klingenberg og Kamilla Fiedler Terkildsen. 2012.
64. Spangsdal II - Boplads fra yngre bronzealder og/eller ældre jernalder. Sanne Boddum. 2012.
65. Abildal. En boplads fra sen yngre stenalder, samt brandgrave fra yngre bronzealder. Lars Agersnap Larsen. 2012.
66. Mammen Søndervang - bebyggelse og aktivitetsområde fra yngre bronzealder. Mikkel Kielsen. 2012.
67. Kvorning 9a - boplads fra yngre bronzealder – gravplads og bebyggelse fra yngre romersk jernalder. Sanne Boddum. 2012.
68. Hulbættet ved Liseborg - nye resultater. Astrid Skou Hansen. 2012.
69. Selli Ager, Aidt. En urnegrav med ringgrøft fra sen førromersk jernalder og en gravplads fra ældre vikingetid. Marianne Greve Iversen, Martin Mikkelsen og Astrid Skou Hansen. 2012.
70. Aalestrup. To bebyggelser fra førromersk jernalder. Kamilla Fiedler Terkildsen. 2012.
71. Rishøjen - bebyggelse fra yngre stenalder og bebyggelse og gravplads fra yngre bronzealder/ældre førromersk jernalder samt tre grave i én, måske fra yngre jernalder. Kamilla Fiedler Terkildsen. 2012.
72. Begravelser og kirkegårdshegn fra Sct. Mathias kirkegård i Viborg. Jesper Hjermind. 2012.
73. Asmild Klostervej. Bebyggelse fra yngre bronzealder og ældre middelalder. Lars Agersnap Larsen. 2013.
74. Nederhede. Aktivitetsområde fra yngre stenalder. Kamilla Fiedler Terkildsen. 2013.
75. Spangsbjerg. Bebyggelse og skattefund fra yngre jernalder. Astrid Skou Hansen. 2014.
76. Linjearkæologi på et Naturgasprojekt. Martin Mikkelsen. 2014
77. Vammen - bebyggelse fra vikingetid/tidlig middelalder. Lotte Bach Christensen. 2014.
78. Spangsdal II - Flere faser af et gårdsanlæg i Gl. Asmild fra middelalder/renæssance frem til 1800-tallet. Lars Agersnap Larsen. 2014.
79. Hulager - bebyggelse fra ældre bronzealder. Casper Sørensen. 2014.
80. Arkæologi i lange linjer. 92 km arkæologi, 73 fortællinger, 5.000 års historie. Sanne Boddum, Mikkel Kielsen, Lars Agersnap Larsen og Kamilla Fiedler Terkildsen. 2015.
81. Stanghedevej 13 - bebyggelse fra yngre jernalder. Mikkel Kielsen. 2015.
82. Asmild Mark SV. Bebyggelse fra Bronzealderen. Casper Sørensen. 2015.
83. Vestre Skivevej, Kobberup - Bebyggelse fra yngre jernalder. Ida Westh Hansen. 2015
84. Gullev-Bøgeskov. Bopladsfund fra stenalder, bronzealder og jernalder. Martin Mikkelsen. 2016
85. Sct. Ibs Gade 41, Viborg. En stenkælder. Rikke Isler. 2016.
86. Låstrupbakken II - en boplads fra yngre bronzealder og tidlig ældre jernalder. Martin Mikkelsen. 2016.
87. Hovedgaden 3a, Løgstrup - bebyggelse fra yngre jernalder og aktivitetsspor fra yngre bronzealder. Ida Westh Hansen. 2016.
88. Sct. Leonis Gade 12 i Viborg. Middelalderlige begravelser til Sct. Drotten Kirke. Gerry Michael Keyes. 2007.
89. Vestergård - Bebyggelse fra yngre bronzealder til yngre jernalder. Ida Westh Hansen og Katrine Vestergaard. 2018.



90. Bjerregrav Sydøst. Bebyggelse fra ældre middelalder. Kamilla Fiedler Terkildsen. 2017.
91. Bebyggelse fra førromersk jernalder i Viborgs nordøstlige del. Kamilla Fiedler Terkildsen, Mikael Holdgaard Nielsen, Mikkel Kielsen og Sidsel Wåhlin. 2017.
92. Foulum Hede. Bebyggelse og gravplads fra yngre jernalder, hulbælte fra ældre jernalder, ild-/kogeugerække og bebyggelse fra yngre bronzealder samt gravhøje fra yngre stenalder. Ida Westh Hansen. 2017. (Findes også på engelsk).
93. Neder Kokholm. Bebyggelse fra yngre bronzealder. Katrine Vestergaard. 2017.
94. Sct. Mogens Gade 1. Bebyggelse fra middelalder til 1700-tallet. Morten Valdorff Rasmussen & Lars Agersnap Larsen 2019.
95. Duehøj SV. Bebyggelse fra yngre bronzealder og landsby fra yngre jernalder. Mikkel Kielsen. 2019.
96. Møgelkjær II. Bebyggelse yngre bronzealder. Morten V. Rasmussen. 2019.
97. Kalkværksvej. Bebyggelse fra yngre bronzealder. Katrine Vestergaard. 2019.
98. Kvorning 13g. Bebyggelse fra bronzealderen og aktivitetsspor fra stenalderen. Katrine Vestergaard. 2020.
99. Tinghøj. Landsby fra yngre bronzealder og yngre jernalder. Katrine Vestergård. 2020.
100. Ørum Sydvest. Boplads fra yngre bronzealder og ældre jernalder. Ida Westh Hansen. 2020.
101. Løgstrup Nord II. Bebyggelse fra ældre jernalder. Mikkel Kielsen 2020.
102. Tastumvej 11. Bebyggelse fra yngre romersk jernalder. Morten V. Rasmussen. 2020
103. Rogenstrupvej 44. Bebyggelse fra førromersk jernalder. Morten V. Rasmussen 2020.
104. Vinkel. Bebyggelse og produktionsspor fra middelalder. Katrine Vestergaard 2020.
105. Koldbæk – Nonbo. Bebyggelse fra bronzealder og middelalder. Mikkel Kielsen 2020.
106. Koldingvej 61-69, Viborg. Bebyggelse og aktivitetsområde fra yngre bronzealder. Morten V. Rasmussen. 2020.
107. Kokær Høj. Bebyggelse fra yngre jernalder. Mikkel Kielsen 2021.
108. Ørum Nord. Bebyggelse fra yngre bronzealder – ældre romersk jernalder. Morten V. Rasmussen. 2021.
109. Stoholm Gaarde. Stendyngegrave fra stenalder og bebyggelsesspor fra bronzealder og jernalder. Katrine Vestergaard. 2021.
110. Kalkværksvej. Etape 3. Bebyggelse fra yngre bronzealder. Ida Westh Hansen 2021.
111. Munkhøj Gård. Bebyggelse fra yngre jernalder og aktivitetsspor fra yngre stenalder. Katrine Vestergaard. 2021.
112. Billingevej. Bebyggelsesspor fra yngre bronzealder og øksedepot fra tidlig tragtbægerkultur. Ida Westh Hansen 2021.
113. Kvorning 13g, etape 2. Bebyggelse fra bronzealderen. Ida Westh Hansen 2022.
114. Taphede Etape II. Bebyggelse fra bronzealderen. Casper Sørensen 2022.



